



DUNGENSE HISTORIËN

Onafhankelijk Tijdschrift voor de Geschiedenis van Den Dungen

14^e jaargang, december 2020
Dit is nummer 46.

De omslagfoto toont de linden op de Eikendonk, in 1966.

De school aan het Grinsel

Toen H. van Beurden in 1856 in Den Dungen als pastoor aantrad was het met het openbaar onderwijs droevig gesteld. De school was in verval en de ouders hadden veel kritiek op het functioneren van de schoolmeester, Martinus van Lamoen (1848-1871). Hun voornaamste grieven waren dat hij lui was en soms dagenlang niet kwam opdagen¹.

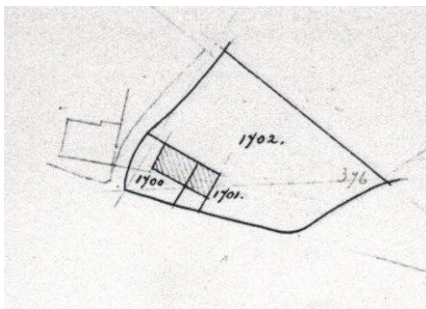


Adriaan Adriaans van den Bosch werd rond 1600 aangesteld als schoolmeester en gemeenteschrijver². Tegen het einde van de 80-jarige oorlog kwam de school in handen van de Hervormden. In 1700 liet het gemeentebestuur de school vergroten “wegens de menigte der schoolkinderen” en in 1792 herbouwen³. Op de kadastrakaart van 1832 gaat het om B344 (figuur 1). Martinus van Lamoen had hier zijn school.

Figuur 1. Uitsnede uit sectie B, 1^e blad van het kadaster van Den Dungen. De omgeving van de kerk, met de school. B343 is een tuin.

Pastoor Van Beurden zag en hoorde dat aan en liep rond met de gedachte om een klooster te bouwen met daarin een kleuterschool voor jongens en meisjes en een meisjesschool onder leiding van Zusters. Om zijn plan te realiseren zou hij het liefst de gemeenteschool willen kopen. Meerdere keren probeerde hij dat maar het lukte niet. Het gemeentebestuur vond zijn plan wel een goed idee maar meer ook niet. In 1866 hoorde hij dat het gemeentebestuur van plan was om de school af te breken en een nieuwe te bouwen; hier zag hij zijn kans. Het kerkbestuur schreef een brief aan het gemeentebestuur met het verzoek om de grond waarop de school stond te kunnen kopen. Dezen waren tot verkopen bereid, maar dan moest het kerkbestuur voor een geschikte bouwplaats voor de nieuwe school zorgen. Met die voorwaarde ging pastoor Van Beurden onmiddellijk aan de slag. Na lange en ingewikkelde onderhandelingen verkreeg hij van Adrianus Godschalk (de latere bisschop van Den Bosch) een stuk land aan het Grinsel. Het kerkbestuur stelde voor om dat te ruilen tegen de gemeenteschool. Ze werden het eens; het kerkbestuur kon een klooster aan de Litsestraat en het gemeentebestuur een school bouwen met een huis voor de onderwijzer aan het Grinsel⁴.

Het gemeentebestuur besloot in 1867 die eenklassige school aan het Grinsel in eigen beheer te bouwen. Er kwam geen aannemer aan te pas. Ze benoemden een commissie die de bouw ging begeleiden. Allereerst lieten ze de school en het huis van de onderwijzer aan de Litsestraat afbreken om de nog bruikbare bouwmaterialen te gebruiken. Over de bouw van de school is weinig bekend, er is geen bouwarchief. Uit de spaarzame gegevens in de notulen van de vergaderingen van Burgemeester en wethouders en de bijlagen van de gemeenterekening valt op te maken dat het een eenvoudig gebouw was: bestaande uit vier muren, een zoldering en een dak met blauwe pannen. Piet Zwitserlood en Frans Buenen, timmerlui uit Den Dungen, maakten de dakspanten, kozijnen, deuren en ramen. Het benodigde hout werd gekocht bij Couwenberg in Rosmalen. Het leslokaal was gestucadoord met kalk. Op de vloer lagen blauwe plavuizen en er stond een kachel⁵.




Figuur 2. Hulpkaart sectie B nr 67, aug 1868. Op de akker B376 die vroeger had behoord bij Grinsel 41 was de school B1700 en de onderwijzerswoning B1701 gebouwd. Den hof van de mister was B1702. Het huis links van de school is Grinsel 15/17.

De school werd bezocht door jongens en meisjes. Elke maand, behalve augustus, werd een lijst van leerlingen van de school opgesteld met het bedrag van betaald schoolgeld. Bijv. in januari 1872 ging het om 107 leerlingen, 87 jongens en 20 meisjes. Na de opening van de meisjesschool bij het klooster was het

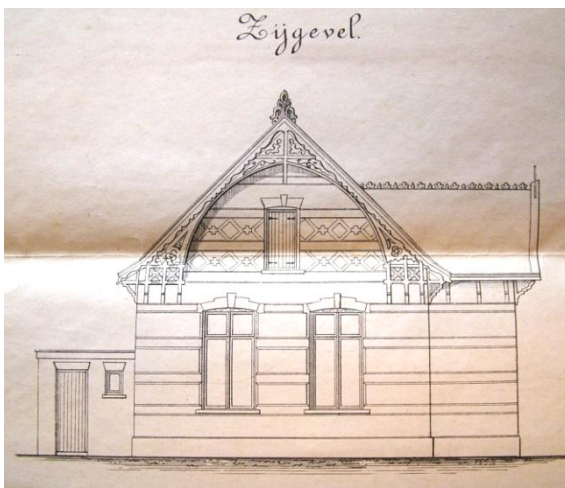
aandeel meisjes aan de school op het Grinsel teruggelopen. In januari 1875 staat het laatste meisje op de lijst. De katholieke segregatie was een feit.

Ingevolge de wet op het openbaar onderwijs van 1875 voldeed de school niet langer aan de eisen die gesteld waren. Het gemeentebestuur besloot in 1882 de school af te breken en een nieuwe te bouwen met

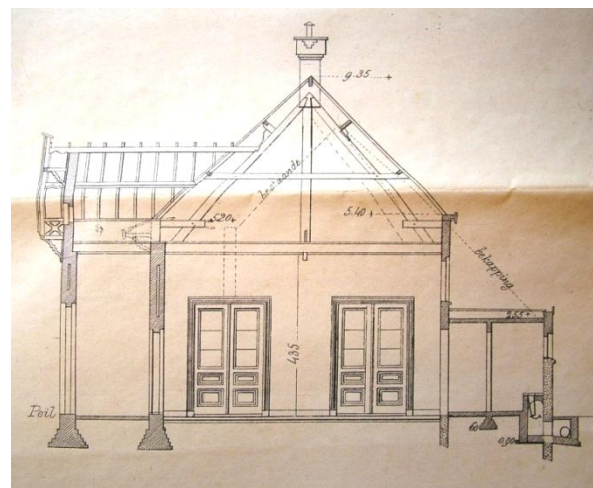


Figuur 3. Tekening van de voorgevel, bestek 6-1-1883.

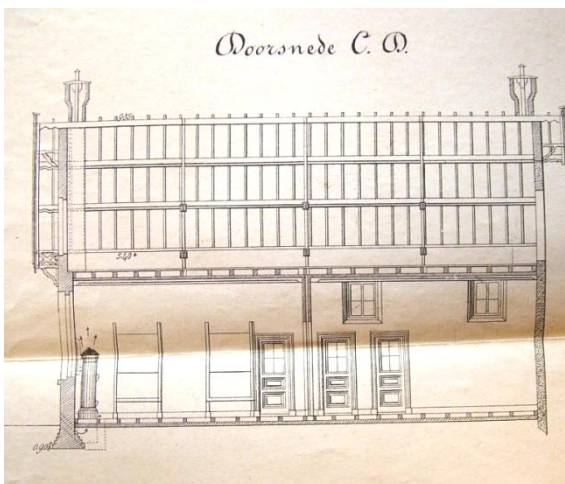
twee leslokalen. Architect Hornebrink uit Den Bosch kreeg de opdracht een bouwtekening, bestek en begroting te maken en gedurende de bouw toezicht te houden. Overeengekomen werd dat hij 5% van de bouwkosten kreeg. Hij tekende zijn ontwerp in de neo-renaissance bouwstijl die tussen 1850 tot 1900 in de mode was (figuren 3 t/m 7). Voordat men kon beginnen werd het bouwplan ter goedkeuring voorgelegd aan de inspecteur van het onderwijs. Op 6-1-1883 gaf deze zijn goedkeuring. Het gemeentebestuur schreef een openbare aanbesteding uit, die op 11-3-1883 plaats vond. L. Paaps uit Veghel nam het werk aan voor 6700 gulden. Conform art.1 van het bestek, moest hij het bestaande schoolgebouw afbreken, met uitzondering van de achtergevel, en opnieuw opbouwen⁶.



Figuur 4. De westelijke zijgevel waarin de steen van burgemeester Driek van de Westelaken werd aangebracht.

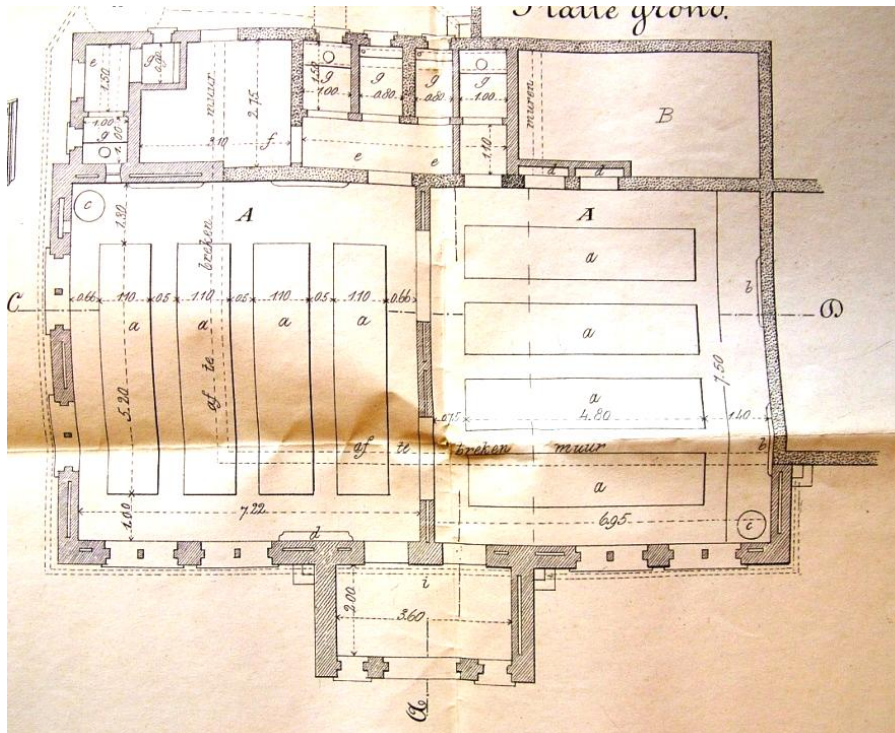


Figuur 5. Doorsnede van voor naar achter door het gebouw. De "bestaande bekapping" van de oorspronkelijke school staat ingetekend.



Het kadaster heeft geen hulpkaart na de bouw van de school in 1883 gemaakt, hetgeen uitzonderlijk is. Pas in 1906 werden de perceelnummers van 1868 vervangen door nieuwe (zie figuur 11).

Figuur 6. Doorsnede van west naar oost door de beide leslokalen. De kachel en de borden zijn ingetekend.



Figuur 7. De plattegrond van de school in 1883. De "af te breken muren" van de oorspronkelijke school van 1867 omvatten de zuidelijke en westelijke gevel, en een muur in de ruimte met de letter B (rechts boven). Het geprikt zijn bestaande muren. Het gearceerde nieuwe muren. A Leszalen.. a banken.. b borden.. c ventilatie kagchels.. d kasten.. e portalen.. f bergplaats.. g privaten en urinoirs.. h beerput (geheel bovenaan links, niet helemaal zichtbaar).. i portaal.. B onderwijzerswoning.

Boven de hoofdingang is het bouwjaar 1883 aangebracht.



Figuur 8. Anno 1883 boven de hoofdingang. Foto Rien van Nuland, 2020.

In de westelijke zijgevel is een plaquette ingemetseld met de tekst H.V.D.W.L. BURG^M VAN DEN DUNGEN.

Henricus van de Westelaken was burgemeester van Den Dungen van 1853 tot 1896.



Figuur 9. Foto 2020 Erwin Verzandvoort, nr 2561.

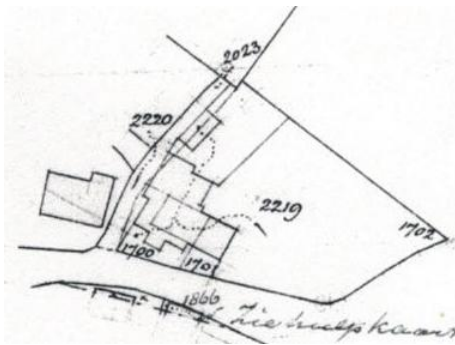
In het verslag van de vergadering van B en W van 9 juli 1883 schrijft H. van de Westelaken, burgemeester en secretaris, dat het een oud gebruik is om bij een algemeen gebouw een zogenaamde eerste steen te leggen. Omdat het een verbouwing van de school van 1867 was paste het niet een eerste steen te leggen. In plaats daarvan besloot men om de werklieden, de onderwijzer en de aannemer te trakteren op een glas bier of iets dergelijks. De kosten ad f 20,25 zijn door het dagelijks bestuur zelf betaald⁷. Het kan bijna niet anders of het plaatsen van de plaquette was een persoonlijke aktie van de burgemeester.



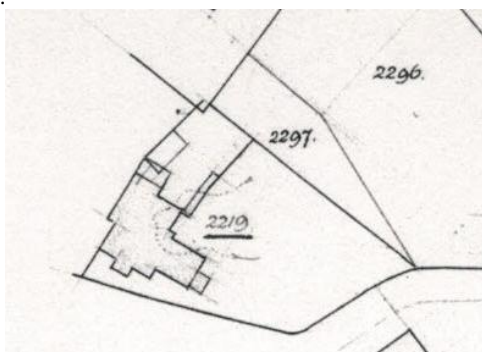
Figuur 10. De school van 1883 en de onderwijzerswoning van 1867 op 12-11-1989. Foto Erwin Verzandvoort, nr 2886. Het deel met het platte dak is een latere toevoeging (zie figuur 11 en 12).

In 1905 was de school te klein geworden om alle leerlingen te huisvesten. Het gemeentebestuur besloot dan ook de school te vergroten⁸.

Van deze verbouwingen werden wel hulpkaarten door het kadaster vervaardigd (figuur 11 en 12)



Figuur 11. Hulpkaart sectie B nr 190, april 1906. Het geheel kreeg het nieuwe nummer 2219. Het bovenste blokje zou een fietsenstalling of afdak op de ommuurde speelplaats kunnen zijn. In deze tekening zijn 3 bouwfasen te onderscheiden: rood 1867, groen 1883, blauw 1906



Figuur 12. Hulpkaart sectie B nr 227, maart 1916. Uitbreiding met het halletje en ingang (zie fig. 14).

Het kerkbestuur vond het maar niets dat er geen R.K. jongensschool was en verzocht het gemeentebestuur in 1921 om de openbare school daarvoor beschikbaar te stellen. De gemeenteraad ging daarmee akkoord en besloot op 15-10-1921 de openbare school op te heffen en het gebouw aan het kerk/schoolbestuur in bruikleen te geven⁹. Hiermee kwam toen een einde aan openbaar onderwijs in Den Dungen; voor meisjes was dat overigens al eerder gebeurd.



In 1951 verhuisden de leerlingen en de meesters naar de nieuwe St Jozef-school aan de Rijckevorselstraat. De school aan het Grinsel werd een gemeenschapshuis en bood vele jaren onderdak aan de bibliotheek. Momenteel wordt het verbouwd tot appartementen.

Figuur 13. De school, gemeenschapshuis, in 1962 (foto 292). Let op de vorm van de schoorstenen.



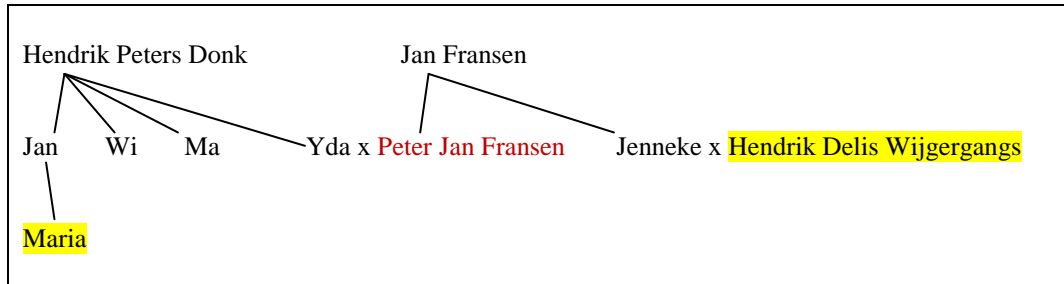
Figuur 14. Overzicht van het Grinsel vanuit de kerktoeren in augustus 1963 met de school (midden links). Het rechter deel is van 1883, links daarvan de vergroting van 1906, de ingang met daarboven het platte dakje zou van 1906 kunnen zijn, de 2 verdiepingen zijn van later. Het meest linker lage deel was aanvankelijk een afdak.

Dungense import (17), Peter Jans *de klumper*

In het laatste huis in de Spurkstraat aan de rechterkant, bij het *Sporkts brugske*, was Peter Jan Fransen *clompmaecker* als man van Yke Hendrik Peters gerechtigd voor ¼. Zij verkochten samen met hun broer en zwager Willem en hun zuster en schoonzuster Marike ¾ van dat huis B997 aan hun broer Jan Hendrik Peters¹⁰.

Hendrik Peters werd met zijn achternaam Van Boxtel of Donk genoemd¹¹.

Tegen het einde van de 17^e eeuw verhuurden de voogden van Maria onmondige dochter van Jan Hendriks Donk het huis aan Hendrik Delis Wijgengangs met de taak Maria in zijn huis te onderhouden en op te voeden¹². Wijgengangs was de zwager van Maria's oom Peter *de klumper* (zoals blijkt uit GDD994 en 1921).



De gevonden akten betreffende Peter Jans staan samengevat in blad GDD994.

Blad 994

(1921)

Peter van den Pol^{1 5}

= Peter²⁰ Jan^{8 9 10 11} Fransen^{13 23 24} *clompmaecker*⁷; = Peter Jansen *de cleumper*¹⁴; Peter Jan Peters¹⁵;

= Peter Peters¹²; *de klomper*⁶; woont in DD²⁴

overleden voor 1696²⁴, voor 1690¹³; begraven 11-8-1688²³

x 30-1-1679⁸

(647)

Yke Henrik^{8 9 10 11 12 13 14 24} Peters⁷ van Boxtel; Donck^{10 12 13 14 24}

ze woont in Den Dungen¹³; haar tweede huwelijk met Jan Roelofs Spierincx²⁴

kinderen:

1. Jenneke^{1 2 3 4 14 15 16 17 18 19 20 21}, * 12-3-1686¹⁴; begraven 9-2-1724²¹

x 26-5-1709¹

(1868)

Dirk Klaassen^{1 3 4 15 16 17 19 20 21 22} Dirks^{2 18}; van der Donck^{19 22}; overleden 29-1-1740²²

2. Jan^{3 5 9}, * 11-1-1681⁹; *klumper*⁵, zie blad 165h

x Eerke Willems den Haas

3. Anneke¹⁰, * 5-3-1683¹⁰

4. Maria¹¹, * 6-10-1679¹¹

5. Peter¹², obiit¹², * 3-2-1689¹²

1. trouwboek Den Dungen; getuigen Br. Jan van der Donck en Br. Willem Henderickx

2. zijn getuigen op blad 165h

5. N 1067, fo 155, 29-1-1725: belending van land in DD in het Woud is: Antonie Corst Godschalk, Jan Peters van den Poll alias Clumper, Adriaan van Tongeren en Jan Hendrik Wijgengangs

6. getuige is in 1704 op blad 20: Jenneke Peter de Clomper, illa susc. Mariam Cornelii Vervoort

7. R 1678, fo 283v, 20-5-1686 [Spurkstraat B 997, ze verkopen het huis]

8. trouwboek DD; getuigen zijn Corst Henrix en Jan Thijssen

9. doopboek DD; blz 109; gevaders zijn Henrick Doncq (blad 647) susc. per Heijlten Henrix en Marike Jacobs susc. per Jenneke Lammerts (18n via 1921)

10. doopboek DD, blz 119; gevaders zijn Willem Hendrik Donck (blad 647) en Mechel Jansen van Grinsven

11. doopboek DD, blz 103; gevaders zijn Mariken (?) Henriks susc. per Trijntie Teunissen en Marike Henrik Delissen (793 via 1921) susc. per Geerte Lammerts (1921)

12. doopboek DD, blz 17; gevaders zijn Delis Hendrickx (793) en Nelke Jan Donck (647) susc. per maritum

13. N 2853, blz 370, 18-11-1690; huwelijkse voorwaarden Jan Roelof Spierings en Yke Hendrik Donk voor haar tweede huwelijk
14. doopboek DD; gevaders Jan Hendrik Donck (647) en Dirxke Dirks
21. begraafboek Den Dungen DTB 6c
22. doodboek Den Dungen in DTB 6
23. begraafboek Den Dungen 1664-1720 in DTB 11
24. N 1054, fo 47, 16-8-1696 [Inventaris goederen van Peter]

Het zoeken naar de ouders van Peter in Den Dungen heeft geen resultaat opgeleverd. Opgemerkt wordt dat *frans* hier waarschijnlijk opgevat moet worden als *frens* = *vreijns* = *laureijns*. Er was wel een Jan Fransen, maar deze had geen zoon Peter (blad GDD833). Evenmin komt Jan Laureijns Jans van Vechel in aanmerking (GDD422). Van Jan Laureijns Jan Laureijns Roelofs (GDD91b) zijn geen kinderen bekend. Bovendien is Van den Pol geen naam die eerder in Den Dungen voorkwam.

In het doopboek van Gemonde is een doop te vinden van Mechtelt dochter van Jan Fransen en Anna, gedoopt in 1641, waar bij staat dat ze in Gestel wonen.¹³ Of dit een aanknopingspunt zou kunnen zijn?

Tot nu toe is slechts één akte gevonden die enige helderheid geeft over de herkomst van Peter¹⁴. De kinderen van Jan Fransen droegen daarin de broers F en E zonen van Jan Ketelaers een stuk land van 100 roeden in Esch bij de kerk en 50 roeden in Boxtel op. De kinderen zijn Frans, Peter, Nelis, Jenneke x Hendrik Delis Weijgerganx, Geertruijt x Lambert Dirks, Yke x Jan Jansen, Merike x Jacob Theunis, Mechtelt x Jan Lamberts, en Jan. De moeder van de kinderen wordt in de akte niet genoemd.

Uit het feit dat ten minste 3 van hen in Den Dungen woonden - Peter, Jenneke en Geertruijt - kan men vermoeden dat vader Jan Fransen daar ook al gewoond had, maar dat zijn herkomst in Gemonde, Gestel, Esch of Boxtel moet worden gezocht.

De tot nu toe bekende gegevens over Jan Fransen staan in GDD 1921.

Blad 1921

Jan Fransen² van den Pol

= Jan Laureijns (van 1924?); uit Gestel²

x ca. 1640

Anna²


Anneke Jan Fransen¹

kinderen:

1. **Peter³**; geboren ca. 1650
= Peter Jan Fransen van den Pol, zie blad 994
2. Jenneke³
x Hendrik Delis Weijgerganx³, zie blad 793
3. Geertje; Geertruijt³; jonge dochter van Gestel
x Lambert Dirks³ Schonen; zie blad 18n
4. Yke³
x Jan Jansen³
5. Marike³
x Jacob Theunis³
6. Mechteld,^{2,3} * 8-4-1641²
x Jan Lamberts³
7. Frans³
8. Nelis³
9. Jan³, absent³
10. ... de kinderen Jan Jan Ketelaars³

1. Anneke Jan Fransen is getuige in 1663 op blad 793; Anneke Jansen is getuige in 1663 op blad 18n
2. doopboek Gemonde, DTB St. Michielsgestel 37; susc. Jan van den Heuvel nomine Willem Goyarts Essensis en Sophia Aarts nomine Mechteld Jans parochiae Liemdensis
3. R 1675, fo 132, 18-2-1682 [de erfgenamen van Frenske Hendrick Doris henne moeije verkopen F.J Ketelaers en E.J. Ketelaers 11/13 van 100 r land in Esch aan de kerk en 50 r in Boxtel]

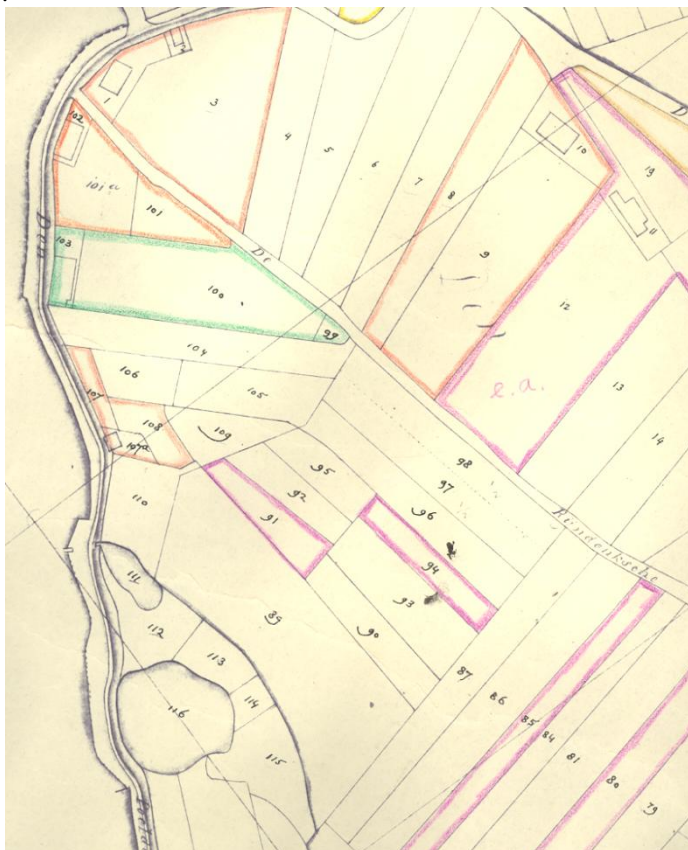
Twee akten uit de Reijndonk



Figuur 15

In de eerste akte uit het Bosch' protocol (fig. 15) gaat het over de verkoop van een huis in de *reijndonc*¹⁵. Gerard zoon van wijlen Gerit Roelensoen van den Dungen, huis en schuur met zijn grond, aangelegen misse, en hof en aangelegen erfenissen, gelegen in het vrijdom van de stad Den Bosch ter plaatse die reijndonc tussen erfenis van Matheus van den Loeken ter ene en erf van zekere geburen die reijndonc ter andere zijde, strekkende met een einde aan de gemeijne straat aldaar en met het andere einde tot de erfenis die reijndonc genoemd, hem aangekomen van w Gerit Roelen, zoals hij zei, heeft hij verkocht aan Roelof z w Gijb van der Reijndonc, belast met 3 penningen onze heer de hertog, 3 pond en 2 sch oud geld en 10 pond jaarlijks.

De rekonstruktie van het gebied (hier nu niet verantwoord) leert ons dat dit perceel van Gerit Roelen het gebied B 89-98 en 104-110 omvat in figuur 16. Samen met Poeldonksedijk 20 is dit land afkomstig van Cool van der Poeldonk in de 14^e eeuw (GDD2319).



Figuur 16. Uitsnede uit het kadaster van Den Dungen sectie B, 1^e blad, met aan de linkerkant naast elkaar de Poeldonkse of Reijndonkse straat (links) en de Poeldonkse of Reijndonkse dijk (rechts).

De percelen B89-98 en 104-110 waren het erf van Gerit Roelen. Het groene perceel is Poeldonksedijk 20. Beide waren in de 14^e eeuw van Cool van der Poeldonk.

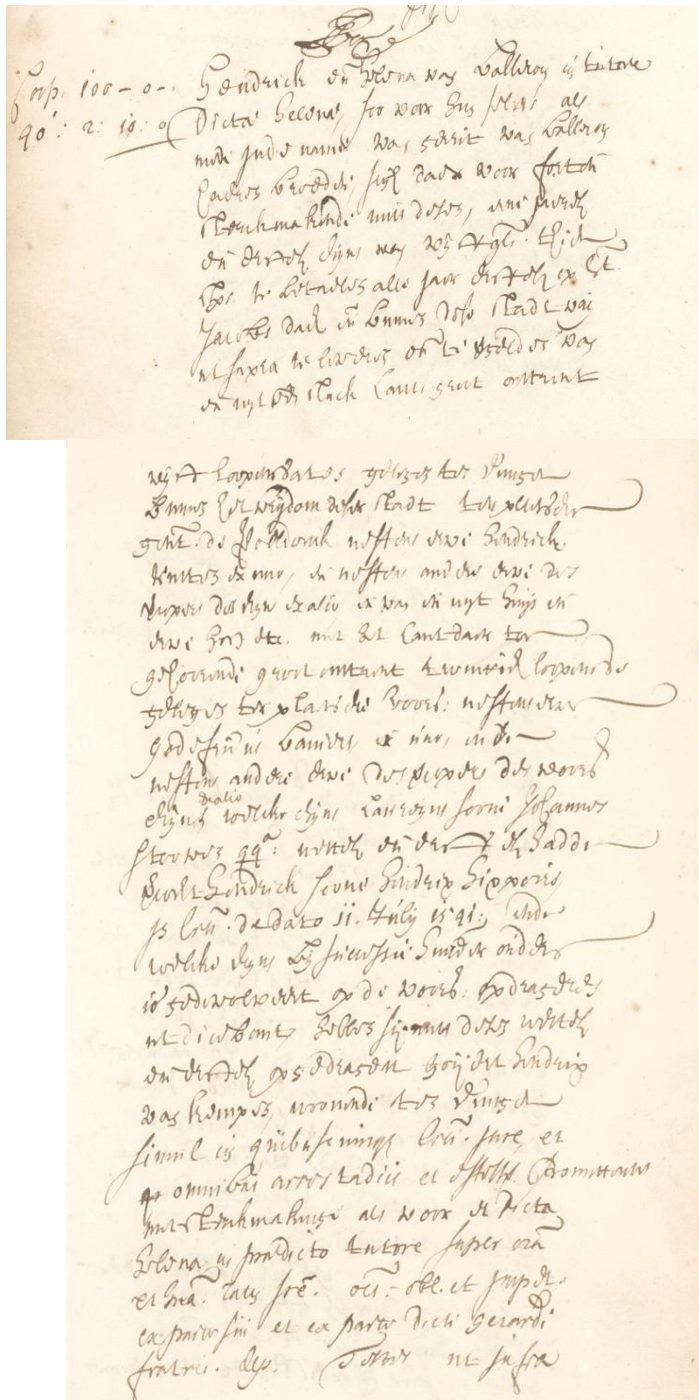
De kerkweg of huidige Reijndonkse straat liep in 1832 gewoon rechtdoor en kwam tussen B1 en B102 op de Poeldonkse dijk uit.

In het erf ten zuiden van Cool van der Poeldonks erf, nl. B111-122, is een wiel B111 gelopen bij het sluisje en nog een grote wiel B116, die in 1832 al aanwezig waren.

De belending in de akte kan vertaald worden als:
 B111-122 (met de wiel) aan de ene zijde,
 land aan de overzijde van de kerkpad, nu de Reijndonk, aan de andere zijde,
 de Reijndonkse straat, tegenwoordig Poeldonkse dijk aan het ene einde,
 akkerland B87 aan het andere einde¹⁶.

De last van 3 penningen is een grondcijs, te betalen aan de hertog. Die welke betaald werd in oud geld is een fraktie van de cijns die de heer van Batenburg verkregen had toen hij zijn leengoed van de hand deed¹⁷. De cijns van 10 pond werd verkocht¹⁸ in 1382.

De verticale strepen door de tekst werden aangebracht nadat van deze minuut een grosse (schepenbrief; eigendomsbewijs) vervaardigd was.¹⁹



De tweede akte²⁰ dateert van 1693 (fig. 17).

Hendrik en Helena van Ballecom - Helena met haar voogd- en dezen ook namens hun broer Gerrit van Ballecom,

een cijns van 5 gld 10 st te betalen jaarlijks op St. Jacobs dach, te leveren in Den Bosch,

uit een stuk land van 5 lopensaten op de Poeldonck (met de belending) en uit een huis, erf en hof enz. groot 20 lopensaten aldaar (met de belending), welke cijns Laureijns z Jan Stoven had verkocht aan Henrik Henriks Hixpoirs 11-7-1541,

welke cijns van hun ouders is gekomen,

dragen zij op aan Goijart Hendrix van Kempen wonend in Den Dungen. 28-8-1693

Het gaat in deze akte om een hypothe-caire lening die Laureijns ontving van Henrik. Het huis en land dat vroeger van Gerit Roelen was geweest was het onderpand, waaruit jaarlijks 5½ gulden rente werd betaald.

De hypotheek kan gevonden worden in R 1333, fo 458v, 11-7-1541.

Gedurende 152 jaar, tussen 1541 en 1693, werd de rente betaald, aanvankelijk aan Henrik Hixspoor, daarna aan Cornelis Hixpooor en sinds 1561 aan Antoon Henriks van Mierlo²¹. De kinderen Van Ballecom hadden de cijns van hun ouders verkregen.

Figuur 17.

De toenmalige eigenaar van B94 was Goijart Henriks van Kempen²² (GDD187). Hij kocht de rente met 100 gulden zoals naast de aanhef van de akte staat. De akte was naar de vorm een transport van de rente, maar kan evengoed als kwitantie van de lossing van de lening worden gezien.


Huidige adressen ter plaatse zijn in de Reijndonksestraat nummers 3, 5, 6 en 8 en op de Poeldonksedijk nummer 18.

Marike Hendrickx of Maeijke Tolofs?

Marike Hendrickx was op 25-2-1688 in Den Dungen getrouwd met Peter Janssen Strick. Zij verhuurde als weduwe - al in 1692 - een huis met land op de Keer (B155 c.a.), waar zij toen nog woonde.

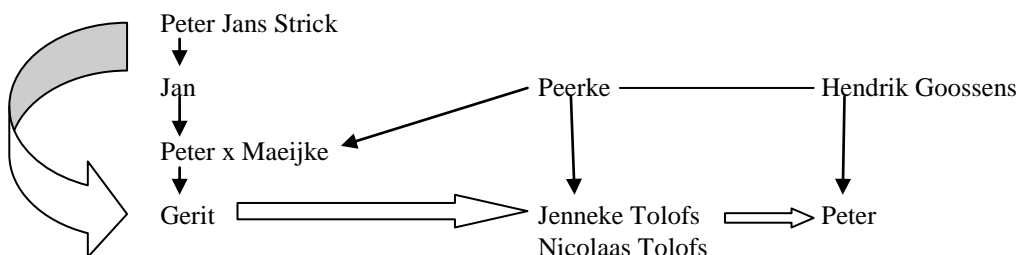
In een verklaring voor notaris Willem Mans ten behoeve van de erfgenamen van Nicolaas Tolofs wisten twee oud-borgemeesters te melden dat dit huis in 1635 te boek stond op naam van de kinderen Peter Jans Strick; deze Peter was dan wel de grootvader van Marikes man. Ten tijde van de verklaring was haar zoon Gerit eigenaar. Toen hij als jongeman was overleden in 1701 maakten de erfgenamen een overeenkomst over die bezittingen.

Het waren Nicolaas en Jenneke kinderen van Tolof Gijsberts van Cronenburg aan de ene kant en Peter Henriks Goossens aan de andere kant die elkaar over en weer beloofden dat ieder de helft zou genieten van de goederen van wijlen Gerit. De naam Goossens is in dit verband verrassend. In de akte wordt als verklaring daarvoor opgegeven dat Gerits moeder, Marike, een natuurlijke dochter was van Peerke Claas Hermans en dat de vader Hendrik Peter Goossens was geweest.



In het Dungenese doopboek kan men vinden dat Maeijke dochter van Tholof Gijsberts en Peerke Claas Hermans werd gedoopt op 23-8-1655.

De gang van de erfenis -aangegeven met blokpijlen in het onderstaande schema- kan alleen begrepen worden als Maeijke Tolofs = Marike Hendriks.



Ten slotte geeft blad GDD 1443 een samenvatting, met de bronnen.

Blad 1443

Tolof^{3 4 6 7} Gijsberts^{1 5}; van Cronenburgh^{5 7}; van Oirschot

= Gelof Gijsberts²

van Den Dungen²; overleden voor 1701⁵

x 4-2-1652²

(772)

Peerke¹ Klaas² Hermans^{3 5}

van Den Dungen²

kinderen:

1. Maeijke^{1 3 5}, * 23-8-1655¹;

zij is echter natuurlijke dochter van (289) Hendrik Peter Goossens⁵

haar zoon is Gerit Peter Strik^{3 5 7} op blad 684

2. Klaas^{4 5 6 7}; woont in Oirschot^{5 7}

de kinderen zijn Peter en Tholof⁷

3. Jenneke^{3 4 5}

x 15-5-1681 Best

Jan Franse van Gelove³, woont in Den Bosch³

1. doopboek Den Dungen; getuigen onleesbaar vanwege vochtschade aan onderrand pagina

2. trouwboek DD Ned.Herv., fo 74

3. St. Michielsgestel R 217, fo 141, 21-6-1702 (Bossche schepenakte; R 1690, fo 14) [Jan draagt Poeldonksedijk B155 c.a. en het schuurwerfje op aan Peter Goossens (289), Jenneke aangekomen van Gerit Peter Strik (dit blad)]

4. cijns 1056 [Poeldonksedijk B155]

5. N 1056, fo 107, 20-11-1701 [akkoord over de goederen van Gerit Peters Strick]

6. N 1057, akte 92, 3-5-1704 [verklaring over Peter Jans Striks goederen]

7. N 1058, akte 20, 20-5-1705 [kwitantie]

¹ Kerkarchief Den Dungen (KADD) nr. 399. Gemeentearchief Den Dungen (GADD) nr. 625 (oud nr).

² Notaris Alexander de Grahame N1049, blz 167 en 169.

³ L. van Minderhout. Zes eeuwen Den Dungen, blz.69.

⁴ KADD nr. 319.

⁵ GADD, nrs. 97, 655 Bijlagen van de gemeenterekeningen, 1867.

⁶ GADD, nr. 671, Bijlagen van de rekeningen, 1883; nr. 97, Notulen vergaderingen van burgemeester en wethouders, 1883.

⁷ GADD nr. 97, Notulen vergaderingen van Burgemeester en wethouders 9-7-1883.

⁸ GADD, nr 1289, stukken betreffende verbouwingen en uitbreidingen van de scholen 1882-1929.

⁹ L. v. Minderhout, R. v. Nuland en F. v. d. Sanden, Een dorp in de Meierij, blz. 55-56. Drukkerij Van Gerwen B.V Den Dungen , z.j. (1979).

¹⁰ R 1678, fo 283v, 20-5-1686.

¹¹ Sinds 1663 was Henrik Peters van Boxtel eigenaar en wonend in Den Dungeon, R 1618, fo 224v.

¹² N 1054, fo 29, 13-2-1696; de verhuring was voor 3 jaar.

¹³ doopboek Gemonde, DTB St. Michielsgestel 37; susc. Jan van den Heuvel nomine Willem Goyarts Essensis en Sophia Aarts nomine Mechteld Jans parochiae Liemdensis.

¹⁴ R 1675, fo 132, 18-2-1682 [de kinderen van Jan Fransen dragen de broers F en E zonen van Jan Ketelaers een stuk land 100 r in Esch bij de kerk en 50 r in Boxtel op]

¹⁵ R 1183, fo 47v, sexta ante invocavit 1403.

¹⁶ Behulpzaam bij deze belending is die in een andere akte, nl. R 1182, fo 375v, waarin de 4 aangrenzende percelen worden benoemd als Matheus van den Loeken, Jan Gibensoen (B9), de straat, en Marie Lemkens (B87).

¹⁷ Nauwkeurige omvang van het leengoed van Batenburg in Den Dungen, Dungense Historien 9 (2015), blz. 29.

¹⁸ R 1176, fo 258.

¹⁹ Mechelen Spierings, Het schepenprotocol van 's-Hertogenbosch, Tilburg 1984, blz 65.

²⁰ R 1683, fo 169v, 28-8-1693.

²¹ R 1379, fo 161v, 31-1-1561.

²² Verpondingsboek fo 142.