



# DUNGENSE HISTORIËN

**Onafhankelijk Tijdschrift voor de Geschiedenis van Den Dungen**

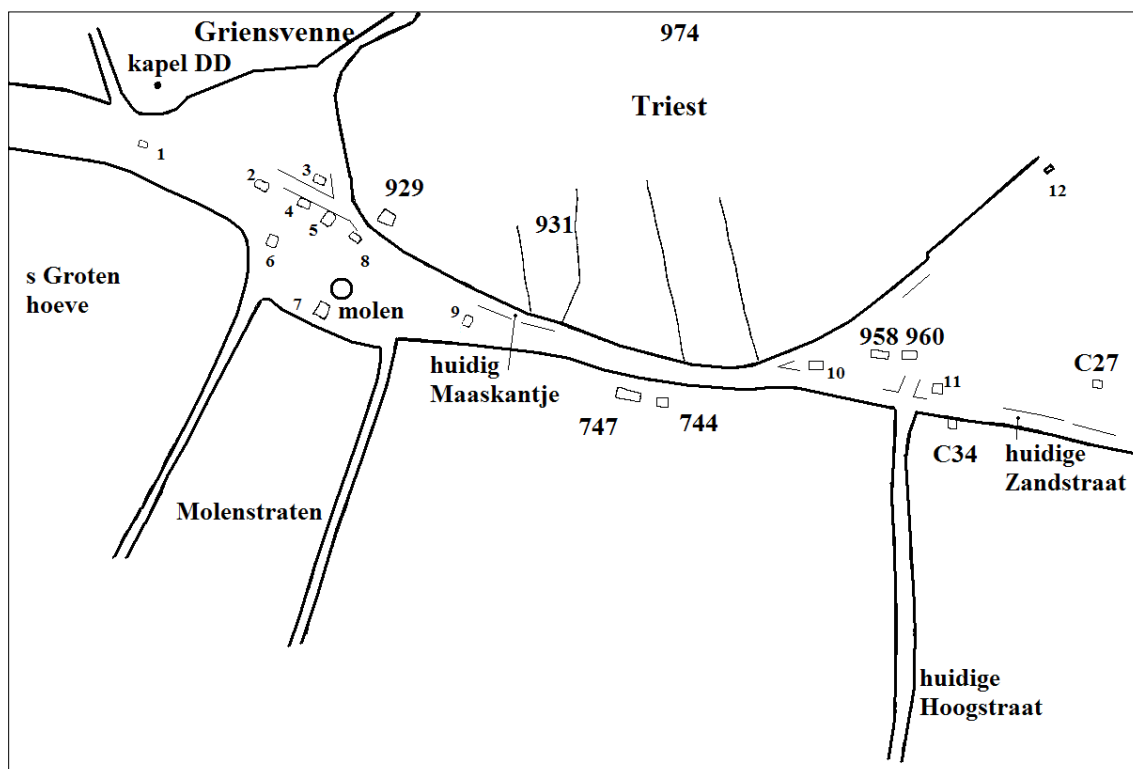
10<sup>e</sup> jaargang, mei 2016  
Dit is nummer 32.

Redactie [leovanminderhout@hetnet.nl](mailto:leovanminderhout@hetnet.nl)

# Waar zou de Hoogstraat te vinden zijn?

**D**e kaart hieronder toont de 15-16<sup>e</sup> eeuwse topografie van het grensgebied tussen Den Dungen en St. Michielsgestel.

De huizen 1 t/m 12 en bovendien B958, B960 en C27 zijn gesticht op delen van de gemeijnte van Gestel en daarom getekend binnen de strook "gemeijnte", waarop ook de Dungense molen van de heer van Herlaar stond (tot 1540). Er zouden nog meer stukken grond tot deze gemeijnte kunnen hebben behoord, maar daarover zijn geen gegevens beschikbaar.



De huizen binnen de gemeijnte zijn:

- 1 B986 en 986a, H. Hartplein 2, Boer Goossens. Octrooi van 1708.
  - 2 B981, H. Hartplein 12-14. Ingenomen 1751.
  - 3 B916, Maaskantje 74-78. Octrooi van voor 1663.
  - 4 B915, brouwerij en herberg De 3 zwanen, Maaskantje 63-65. Octrooi van 1658
  - 5 B913, Maaskantje 57. Octrooi 1658.
  - 6 B906, Grote Molenstraat 1. Octrooi 1706.
  - 7 B908, St. Jacobusstraat 8. De molenwerf, gekocht van de heer van Herlaar in 1565.
  - 8 B912, Maaskantje 47-49, Octrooi 1718.
  - 9 B756, Maaskantje 37. Octrooi van voor 1622.
  - 10 B956, Maaskantje 14. Octrooi 1699.
  - 11 C32 en 33, Verlengde Hoogstraat 2. Hier hoort ook C27 bij. Octrooi 1718.
  - 12 B963, Verlengde Hoogstraat. Octrooi 1713.
- B958, Maaskantje 4-6. Octrooi van voor 1655.  
B960, Verlengde Hoogstraat 1; was eerder een deel van het voorgaande.

Na de verkoop van de stukken gemeijnte ontstond het stratenpatroon dat op kadaستر- en topografische kaarten van de 19<sup>e</sup> en 20<sup>e</sup> eeuw werd getekend. In de loop van de 20<sup>e</sup> eeuw groeiden naambordjes waarop "Maaskantje" en "Hoogstraat" was te lezen.

Voor de ligging van de huisjes 11 en C27 in de huidige Zandstraat werd genoteerd *bij de Hoogstraat*, en *bij de windmolen en tegens over de Hoogstraat*<sup>1</sup>.

Dit *bij de Hoogstraat* en *bij de windmolen* is begrijpelijk, maar wat is *tegenover de Hoogstraat* toch?

Van Zandstraat 2 luidt een akte

St. Michielsgestel R64, fo 12, 3-10-1739

De erfgenamen van Aalbert den Hertog, nl. zijn 6 kinderen

een erve en daarop staande huijske met hof en teulland, 1 lop, in SMG aan den Dungense kant op de hoek van de Hoogstraat

tussen Gerit Jans Vervoort

de Hoogstraat

Zacharias Lomans

de gemene weg,

gekomen van hun ouders,

dragen zij op aan Nicolaas Coppen wonende SMG.

23-10-1739: Gerit Janse Vervoort won. SMG vernadert.

Een andere akte heeft het over *te einde de Hoogstraat*,

Dit lijkt weer in orde.

Bij Maaskantje 4-6 is een akte

St. Michielsgestel R68, fo 24, 7-3-1774

Daniel Snelders wonende SMG vernadert huis, hof en erf, 1 lop, op de Hoogstraat

tussen wed Jan van Griensven (B960)

Daniel Snelders (B956)

de straat

de straat,

dat Allegonda Frans Snelders 18-10-1773 SMG had opgedragen aan Mathijs van Oirschot.

In een andere akte over dit huis leest men *bij de Hoogstraat*, maar de akte van 1774 plaatst het erf gewoon op de Hoogstraat.

Je zou aan kleine slordigheden in de adressering kunnen denken. Maar wat te denken van deze akten bij B744 en 747?

Akte 2 van B744:

St. Michielsgestel R219, fo 15v, 4-7-1730 DB

Gerritje, wonende DD

x

w Hendrik Smulders

een ½ in huis, erve, hof, boomgaard en erfenis, derdalf lop, in SMG aan den Dungense kant, in de Hoogstraat, geweest van Willem Louis Leenderts,

tussen Aalbert van der Cammen, d.i. de andere ½ (B747)

Hendrik Willems van Hoogstraaten (B742)

Catalijn Smulders

de straat,

was verkocht 6-6- deses jaars door Tengenagel aan Geritje;

de evictie was t.b.v. Dirk Delis vanwege Laureijns Willems van den Heuvels geloofte van 5 gld jaarlijks [van 1646?],

draagt zij op aan Petrus van Bruggen,

belast met ½ van 3 st de kerk van SMG.

Petrus draagt het goed op aan Geritje.

Een andere akte bij B744 situeert het huis *in de hoochstraet*<sup>2</sup>. Volgens akte 6 van B747 lag dat huis in 1686 *bij de hoogstraat*.

Toen Jan Aart Willems van der Donk een cijns verkocht uit zijn land werd dit omschreven als een malderzaad akkerland, gelegen *opte hoochstraat* bij de Dungense kerk,

tussen Rutger Rutgers Vermoelen (van Griensven),

wijlen Jan Jeronimus Gerards e.a.,

de molenstraat, en  
de erfgenamen Gielis Jan Gielis Weijgeranx.<sup>3</sup>

Hoewel de lokatie van dit land (nog) niet nader bekend is kan wel worden gekonkludeerd dat de Hoogstraat tot vlak bij de Dungense kerk kwam.

Het land B931, dat bij een boerderij op het Grinsel onder Den Dungen hoorde (Grinsel B379 en 54), lag in 1435 *op die hogestraet*<sup>4</sup>.

Nog verder naar de Dungense kapel toe, bij het huis B929+930, zijn akten beschikbaar uit 1434, 1431 en 1424, waarin staat dat het huis ter plaatse ligt *aen die hogestraet*<sup>5</sup>.

De konklusie is dat de Hoogstraat vlak bij de molen en *de linde* (B928) begon en verder zuidwaarts liep. De vraag is dan of het stuk wat tegenwoordig Hoogstraat heet toen ook zo werd genoemd. Anders gezegd: heeft de Hoogstraat zich richting Gestel teruggetrokken toen een nieuwe naam (Maaskantje) in zwang kwam, of heeft hij zich zelfs helemaal verplaatst?

## Archeologie van Brand, Beusing en Drieburg

**O**nlangs verscheen rapport 369 Archeologisch onderzoek van vier locaties in het tracé van het Maximakanaal (gemeente 's-Hertogenbosch); Opgraving locaties Brand, Beusing, Wamberg en Kloosterstraat, door Martijn Bink en Rachel Brouwer; Amsterdam VUhs Archeologie, 2016.

Van de opgravingen op den IJvelaar was het Archol-rapport 205 al eerder verschenen.

In dit nieuwe boekwerk wordt verslag gedaan van de vondsten tijdens de opgravingen in 2010 en volgende jaren op de Poeldonk en de Drieburg.

Het rapport geeft aanleiding tot het volgende aanvullende commentaar.

### De namen van de onderzochte lokaties

De namen van de onderzochte lokaties zijn wat vreemd gekozen. De keuze voor de eerste, den Brand, zal wel samenhangen met "industrieterrein Den Brand", waarnaast de opgravingen plaats vonden, en op deze manier raakt het toponiem hoe langer hoe verder van huis. Het gaat echter over het voormalige hoekje tussen Hoge Poeldonk en Beusingse dijk aan de kanaal.

De beste naam voor deze eerste lokatie zou Het Emeren op de Poeldonk zijn; voor de tweede lokatie is de aanduiding Aart Genen Donk en Drieburg geëigend.

### *Het emerem*

In het Dungense verpondingsboek van 1704 staan 2 percelen geboekt als volgt

- *Adriaan Antonis Capiteijns sijnen camp aldaar int emerem groot vier hont achtien roeden,*
- *Delis Cornelis van Tongeren sijn groes in het emerem groot vierentwintigh roeden.*

Deze veldnaam *emerem* bestaat niet meer, *het emerem* zelf ook niet. Opvallend is de spelling.

het emerem (A160a+b en A162, verpondingsboek 1704)
het emerem (A162, akte 1 uit 1679)
het eemerem (A162, akte 2 uit 1602)
die emerem (A160a+b akte 2 uit 1583)
die demerem (A160a+b, akte 3 uit 1569)
dat demerem (A160a+b, akte 6 uit 1551)
d eemerem (A160a+b, akte 8 uit 1520)
de demerem (A160a+b, akte 9 uit 1519)
dat demerem (A160a+b, akte 10 uit 1519)
d emerem (A160a+b, akte 11 uit 1517)
dat demerem (A160a+b, akte 12 uit 1510 en akte 13 uit 1508)
die emerem (A160a+b, akte 14 uit 1476)

dat demeren (C242a, akte 13 uit 1476) dat demeren (A160a+b, akte 19 uit 1457) den emer (C242a, akte 14 uit 1441) d emerem (A160a+b, akte 22 uit 1411 en A162, akte 9 uit 1411) d emerem (A162, akte 10 uit 1400) d emerem (A162, akte 11 uit 1383)
---

*Emeren* is een waternaam; het is de Umlautvorm van *amer*. En nog in het meervoud ook. Het raadsel was waarom daar een waternaam lag op een perceel waar geen water was.

In het archeologische rapport wordt dat raadsel opgelost. Figuur 5.5 van het rapport laat de plaats van het beekdal zien van een beekloop die daar in de prehistorie gelopen heeft. Dit toont aan dat het toponiem *de emerem* erg oud moet zijn; wat immers nodig is geweest voor het ontstaan van deze veldnaam waren bewoners of gebruikers, én een water. Het rapport beschrijft gedetailleerd hoe bijzonder dit emerem is vanwege de vondst van aardewerk uit de IJzertijd uit een "speciale depositie".

### *Beusing en Drieburg*

De veldnaam *Beusing* is afgeleid van het middeleeuwse *buunre*; hier zijn hooi- en weilanden te vinden, ongeveer de kampen met de kadastrale nummers A100 tot A120. Hier werden geen opgravingen gedaan.

Het rapport maakt ook gebruik van de veldnaam *Aart Genen donk* voor de percelen A172-197 (o.a. op blz 17 en 320) voor het terrein tussen Poeldonk en Drieburg.

De tweede lokatie zou dan ook beter "Aart Genen Donk en Drieburg" geheten kunnen hebben.

Een overzichtskaart om de weg te vinden in het huidige landschap staat in het rapport op blz 12, maar de duidelijkste om te vergelijken met de historische bronnen is die van blz. 320.


### **De wijer**

In onderstaande akte uit het Bosch' protocol draagt men een part in een huis en erf op *die drieborch* op aan Jan Arnt Trudenzoon, waarbij ook een erfenis genoemd *die wyer* hoort, gelegen tussen erf van Hadewych Arts en erf van de kinderen van Hadewych Arts. Een wijer is een vijver.

Bij de opgraving werd op het perceel A199 een "waterkuil" aangetroffen (structuur 25002), met in de opvulling o.a. aardewerk waarvan het rapport vermeldt (blz 141):

Vanwege de datering van de herkende vormtypen en het grotere aandeel van blauwgrijs aardewerk is het zeer aannemelijk dat de einddatering van deze aardewerkassemblage rond 1350 na Chr. ligt. De begindatering is mogelijk iets vroeger en kan in de tweede helft van de 13de eeuw liggen.

Het is mogelijk of waarschijnlijk dat het hier over *die wijer* gaat. En dan was deze in 1382 nog in functie en werd pas na die tijd dichtgegooid. Wat zou er meer voor de hand liggen dan dat we hier met een viskweekvijver te maken hebben?



R1176, fo 266, 1382

### **De oude Poeldonkse weg en de huiserven van A164 en A181**

Bij de rekonstruktie van de oude percelen ter plaatse van de Dungense brug was het hakhoutperceel A163 een struikelblok. Dit grondstuk lag in 1832 aan de westkant van de Beusingse straat =

Poeldonkse weg, en was in gebruik als een veld met hakhout. Het was in bezit van Jan van der Aa, samen met A164 aan de andere kant van de weg. Er zijn geen nadere gegevens over A163 te vinden, wel over A164. Als men al kon vermoeden, vanwege dezelfde eigenaar in 1832, dat A163 onderdeel is geweest van het aanglag van het huis A164, dan ligt het perceel aan de verkeerde kant van de weg.

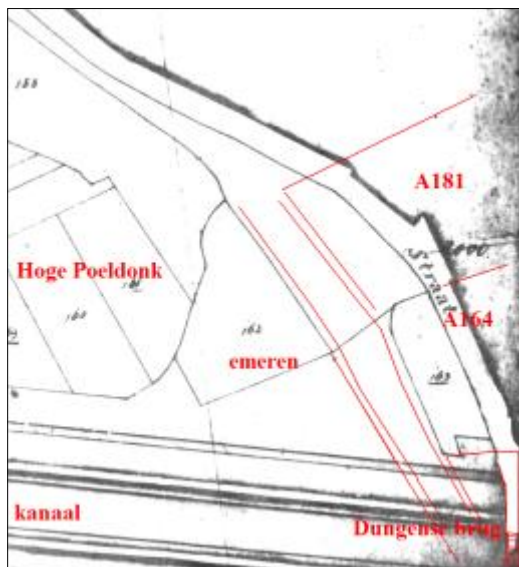
Het rapport vertoont de sporen van een evolutie: aanvankelijk werd van een opgegraven dijk juist over de Dungense brug gepoogd aannemelijk te maken dat hij onderdeel zou kunnen zijn geweest van de linie van circumvallatie om de stad uit 1629 (blz 70 en de kaart op blz 323) of dat hij als waterkering zou hebben gediend (blz 67 en 70) maar men is tenslotte uitgekomen bij de uitleg van blz 70, 98 en 99 dat het de oude Poeldonkse straat naar de kleine molen aan de Aa betreft.

In fig. 6.6 wordt getekend dat de weg is verlegd, waarschijnlijk ten tijde van de aanleg van de kanaal in 1822. Zodoende werd A163 losgemaakt van het erf A164 c.a.

Het rapport tekent in fig. 6.6 met een rode lijn de rekonstruktie voor de oude omvang van het naastgelegen erf A181, ook deels aan de westkant van de Beusingse dijk<sup>6</sup>.

Als je dit nu weet, begrijp je de weggegomde lijn op de kadastrale minuut van 1832 die van de zuid-oostelijke punt van perceel A162 naar de kanaal loopt: dat was de oude westelijke wegberm! Aan de oostelijke kant van die weg liggen A163 + 164.

Fig..6.19 met een rode lijn voor de omsingelingslinie daar ter plaatse is naar alle waarschijnlijkheid een evolutionair doodlopende lijn en had beter weggelaten kunnen worden.



Het zuid-oostelijke hoekje bij de Dungense brug van het eerste kaartblad van sectie A uit 1832. Met rood zijn de oude straat en de twee huiserven A181 en A164 aangeduid.

### **De huizen en hun afval**

De archeologische vondsten worden in het rapport geassocieerd met een viertal huizen. Een overzichtskaartje daarvan is te vinden op blz 320.

Met A181 op de Poeldonk een diergraf ten oosten van de oude weg bij de Dungense brug.

Met A197 op Aart Genen donk een rijke vondst aardewerk en metalen in de zuidelijke bermsloot van de IJvelaarse dijk.

Met A199 op de Drieburg twee waterkuilen, waarvan een *de wijer* zal zijn, en een rijke vondst aan aardewerk.

Met A209 op de Drieburg leer van een schoen en een paar evenwijdige sloten langs de toegang.

Daarnaast trekt het rapport (blz 150) m.b.t. tot de vondsten aan baksteen de konklusie *Op basis van het materiaal kan aangenomen [worden] dat de verstening van gebouwen op de locatie Beusing dan ook vanaf het einde van de 13<sup>e</sup> eeuw is begonnen, maar met name in de tweede helft van de 14<sup>e</sup> eeuw heeft plaatsgevonden.*

Dit lijkt wat kort door de bocht. Eerder zijn de baksteenvondsten te interpreteren als resten van stenen kelders in overigens houten huizen met fitselstek wanden, en ze zijn dan een indicatie voor de aanvang van de bewoning. Wanneer de eventuele verstening van die huizen heeft plaats gevonden blijft dan ongewis, zo dat al gebeurde; de meeste huizen aldaar waren al verdwenen in de 17<sup>e</sup> eeuw (overzicht op blz 322) na een levensduur van een paar eeuwen.

### **Immigranten**

Van de nieuwe vestigingen in het onderzochte gebied stelt het rapport dat het niet duidelijk is waar de nieuwe bewoners vandaan kwamen (blz 321). Maar dat is wel erg pessimistisch.

Van het huis op *Arnt Genen donk* weten we het immers wel: uit Bruggen<sup>7</sup>.

Van A199 was de oudst bekende eigenaar waarschijnlijk Jan Bitter en zijn schoonzoon Frederik van Everschoot man van Yda. En als je verder gaat grasduinen in herkomstnamen in de 14<sup>e</sup> en 15<sup>e</sup> eeuwse akten blijken er nogal wat zuid-oost Brabantse toponiemen voor te komen. Emmikhoven, Koudenhoven, Woensel, Zeelst, enz.<sup>8</sup>

Vondsten uit de 13<sup>e</sup> eeuw zijn ongetwijfeld afkomstig van de eerste bewoners aldaar, niet alleen omdat sporen van de 10<sup>e</sup> -13<sup>e</sup> eeuw ontbreken, maar ook omdat bekend is uit de nederzettingsgeschiedenis dat het om de beginperiode gaat van ontginning en bewoning.

### **Het kruisbooginsigne**

In een karrespoor op de weg langs perceel Drieburg A199 werd een fragment van een insigne gevonden van een kruisboog (blz 154). Als leden van een stedelijk schuttersgilde een dergelijke speld droegen is het heel begrijpelijk dat er aldaar een verloren kon worden. Er was immers een *gulde bruederscap der goeder knapen die op die dungen wonechtig sijn binnen der vrijheijt der stadt van den bossche* uit 1372, welke *goede mannen schutten van den voetbogen van den Dungen binnen der vrijheijt* in 1513 Sint Joris als patroon aannamen.

### **Bevers**

We begrijpen dat het ene beverbot (blz. 90) onvoldoende is om wat voor bewering dan ook te doen, maar het spreekt wel tot de verbeelding dat het geborgen werd (waar precies wordt niet vermeld) op een lokatie waar de beekloop was gevonden (Brand). Kwamen daar in de 13<sup>e</sup> of 14<sup>e</sup> eeuw nog bevers voor? Of gaat de vondst nog verder terug tot de tijd dat er nog water stroomde door de beek?

## **De rektor van het OLV-altaar in de Dungense kerk**

**V**oordat alle inkomsten van de kerk werden ingepikt door de overheid (1629,1630) bestond in de Dungense kerk het beneficie van het altaar van OLV. Hiermee kon een geestelijke de winter doorkomen.

Het tot stand komen van het beneficie is bekend, in 1452.<sup>9</sup> De fondsen voor de stichting waren:

- a 8 pond uit goed op *de sporct* in Berlicum door de kinderen van Jan van Griensvenne.
- b 3 pond uit land in *de triest* onder Gestel door Mechtelt Herman Claassen van Lieshout.  
3 pond uit land B878-881 Spurkstraat 49 door Mechtelt Herman Claassen: akte 18 van Spurkstraat 49 vermeldt wel de last van 3 pond maar niet aan wie deze betaald moest worden.
- c 4 pond uit B551-553 door Mechtelt Herman Claassen, maar de akten vermelden deze last niet.  
4 pond uit goed van Emont Henrik Emonts door Elizabet weduwe van Henrik Emonts, maar de akten vermelden de last niet.  
5 pond uit goed van Engbert Henrik Engberts door Elizabet weduwe van Henrik Emonts: bij B176 wordt deze gevonden.
- d 10 pond uit onderpanden buiten Den Dungen door Jan Berniers en zijn vrouw Hadewych.
- e 8 pond uit land *in bellenbroek* onder Gestel.

In de akten van de Dungense percelen blijkt dus alleen B176 op de Keer het onderpand te zijn waaruit het beneficie betaald werd.







Wij Broegel et Gestel scepenen der stadt Shertogenbossche doen condt eenen yegelijcken dat op heden datum deses voor ons personelicken verschenen ende gecompereert is geweest d Eerw: heere / heere ende meester Zebert dungensis pbr ende canonick binnen der stadt Antwerpen als mede rector van onser liever vrouwen altair binnen der prochie kercke van de dungen ende heeft deselve wittelijck geconstitueert ende machtich gemaect den tegenwoirdigen ende toecomenden kerckmeesteren der kercke van den dungen voirschr., gevende ende verleenende denselven midts desen vrij volcomen macht, auctoriteijt ende speciael beveel om mit intercessie ende opsicht van den heere pastoir der kercke voirschr. allen ende eenen yegelijcken de vruchten, baten ende innecommen des beneficie voirschr. te regeren, t administreren, invoorderen ende te ontfangen van wat persoonen ende tot wat plaetsen die gelegen ende te bevijnden zijn, van den ontfanck quijtantie te geven, deselve te teecken en ende dairvan te verantwoorden, ...

Zebert Peters van der Westelaken (GDD199a) machtigt in deze akte de kerkmeesters om de zaken te behartigen van het "voorschreven beneficie" van het OLV-altaar. Hij doet dat als rector van dat altaar.<sup>10</sup>

Dit roept vragen op.

Was de functie van rector toen slechts een ere-baantje met bijkomende inkomsten? Kwam Zebert wel enkele keren per week naar Den Dungen om de mis te lezen terwijl hij toch een veel beter betaalde baan had in Antwerpen, nog afgezien van de afstand?

Waarom zou hij de kerkmeesters machtigen? Alsof die waarschijnlijk niet al tijdenlang de administratie zullen hebben gedaan.

## Dungense import (13), Hendrik Goossens

**N**eem bijvoorbeeld het Dungense bevolkingsregister van 1910: veel voorkomende namen daarin zijn Van Griensven met 79 personen, Cooijmans met 40 en Meulenbroek met 27. Dan is Goossens met 68 personen toch ook wel een kenmerkende naam. En even kenmerkend is het dat er van die 68 maar enkelen niet in Den Dungen werden geboren, maar in Gestel (3) en Den Bosch (1).

Goossensen in Den Dungen zijn terug te voeren op Hendrik Goossens van GDD 235.

GDD 235  
Hendrik Goossens  
overleden voor 1620  
x  
Maryke Peter Goossens  
kinderen:  
1. Marike; is in 1646 64 jaar; ze woont in Den Dungen; aldaar overleden 22-1-1663;  
x  
Jan Gerit Klaas van Hannen, zie blad 589  
xx  
Adriaan Claas Henriks Gerards, zie blad 121b  
2. Peter, overleden voor 1638; zie blad 244  
3. Hendrik, is in 1656 69 jaar, woont Den Dungen  
x Marike Antonis Strick, zie blad 235a  
4. Iken, ze wonen in Den Dungen  
x Peter Jan Peters; Eijkemans, zie blad 212  
5. Geurt, \* 23-11-1575

Toen Hendrik en Marieke hun zoon Geurt in 1575 lieten dopen in de St. Jan in Den Bosch woonden ze in Den Dungen, maar waar ze vandaan kwamen is tot op heden een vraag gebleven.

Het antwoord is nu gevonden en daarom vormen ze het onderwerp van deze 13<sup>e</sup> aflevering van Dungense import.

Maria dochter van Peter Goossens, weduwe van Henrik Goossens, verkocht een akker in Erp op de *keeldonck* die zij had gekregen van haar moeder Dierxke weduwe van Peter Goossens.<sup>11</sup>

Het bewijs dat we hier te maken hebben met Henrik en Marike van GDD235, ook al staat er in de hele akte niets over hun woonplaats en waren er in de omgeving meerdere Henrik Goossensen en Marike Petersen, is gelegen in haar mede-verkopers: hun zonen Peter en Henrik, en hun dochters Marie, vrouw van Jan Gerard Claassen, en Iken, vrouw van Peter Jan Peters,

Hendrik Goossens' herkomst blijkt uit een transport van een jaarlijkse betaling van 3 gulden, die gedaan werd uit een huis in Middelrode.<sup>12</sup>

Marike Peter Goossens treedt in deze akte op met haar zoon Henrik, en haar *zwagers* (d.w.z. schoonzonen) Peter Jan Peters en Jan Gerard Claassen. Haar overleden man heet Henrik zoon van Goossen Jacob Geerts, aan wie de betalingsbelofte gedaan werd door zijn oom Henrik Jacob Geerarts Wijgergangs. Goossen Jacob Gerards kwam aan zijn voornaam van zijn moederlijke grootvader Goossen *rademaker*.

Het is daarmee duidelijk dat Hendrik Goossens Wijgergangs uit Middelrode kwam en dat in Den Dungen zijn achternaam (Wijgergangs) verloren ging en zijn patroniem (Goossens) ten slotte de nieuwe achternaam werd. De Dungense Goossensen zijn Wijgergangs.

---

<sup>1</sup> St. Michielsgestel R87, fo 51v, 20-1-1734

De erfgenamen van Jan Beekmans

x

Marie Dirx van Sandbeek

een huis, 1 ½ lop grond, aan den Dungense kant bij de Hoogstraat, ter plaatse den luijsberch genaamt verkopen zij aan Nicolaas van Houthum.

St. Michielsgestel R111, fo 15v, 20-1-1731

Rut Dirks van Sandbeek overleden SMG 11-12-1730

laat na ¼ van een erve met huijske, 1 lop, in SMG aan den Dungense kant ontrent de windmolen, tegens over de Hoogstraat,

rontsom in de gemeijnte,

belast met 5 st gewincijns,

getaxeerd op 30 gld.

<sup>2</sup> akte 4 van B744.

<sup>3</sup> R1475, fo 165, 20-5-1604.

<sup>4</sup> R1205, fo 86, 30-6-1435

Andries z w Andries Mathijs van der Sporct

land in Gestel bij Herlaar op die Hogestraet

tussen Jan Mychiels van Espdonc (Grinsel 56)

Jan Hermans van Lyt (B930) en erf van de kapel DD

w Andries Voghels

Jan Robben van Houthem

de straat

draagt hij op aan Rutger van Griensvenne z w Jan van Griensvenne,

belast met 2 ½ lop rog Porta Celi, cijns aan de kerk van Berlicum.

<sup>5</sup> Bijvoorbeeld akte 21

R1204, fo 48v, 18-2-1434

Katarina [dr Everart Aart Genen van den Dungen]

x

w Willem z w Willem Heijmans

huis, erf en hof in Gestel bij Herlaar aen die hogestraet

tussen Mette Andries,

Jacob Boen z w Jan Boen (B921),

de straat,

Engbert Laureijns [belending uit 1424],

welk huis Willem Willems Heijmans verkregen had tegen Willem Jan Boen,

---

en dat was van Everart en Peter zonen w Everart Aart Genen van den Dungen,  
en dat Katarina tegen die broers had verkregen,  
draagt zij op aan Jan z w Herman van Lyt.

Everart z Everart Aart Genen ziet van vernadering af.

<sup>6</sup> Waarbij aangetekend dient te worden dat het perceelsnummer 163 op fig. 6.6 thuishoort in het groene perceel en niet voor A180.

<sup>7</sup> *Dungense Historiën* 7 (2013), blz 9.

<sup>8</sup> *Zes Eeuwen Den Dungen*, 1976, blz 184.

<sup>9</sup> J. Sanders, De stichting van het Maria-altaar in de kapel van Den Dungen, *Het Griensvenneke* (toen nog HKV tijdschrift ... genoemd), 10 (1985), aflev. 3-4 Den Dungen omgeploegd, blz 24.

<sup>10</sup> De tekst kan op dit punt op 2 manieren gelezen worden: Zebert is kanunnik in Antwerpen alsmede rektor van het Dungense altaar, of: Zebert is kanunnik en mede-rector van het Dungense altaar. De eerste manier zal wel de juiste zijn.

<sup>11</sup> R1508, fo 112, 13-12-1630.

<sup>12</sup> R1538, fo 245, 11-3-1627.