



DUNGENSE HISTORIËN


Onafhankelijk Tijdschrift voor de Geschiedenis van Den Dungen

9^e jaargang, september 2015
Dit is nummer 29.

Redactie leovanminderhout@hetnet.nl

Het goed van Godschalk van der Sporkt van Middelrode

Een opvallend paar posten in het Dungense cijnsboek¹ zijn nr 808 en 757.



cijns 808, fo 33v in het Dungen-boek



cijns 757, fo 17 in het Dungen-boek

Afgezien van de toevoegingen² staat daar:

cijns nr. 808, fo 33v

Werner van Honsselaer

pro (voorheen) Henrik Brants, de schoonzoon [van Adriana]

ex parte (uit het erfdeel van) Adriana dochter van Henrik Bucs

pro Henrik [Dirks Buck] haar vader

ex parte Eeffe weduwe van Dirk Buck

van de erven wijlen Dirk Buck,

4 ½ d oud, als grondcijns betaald t/m 1638.

cijns nr. 757, fo 17

Jutta weduwe en 2 kinderen van Jan Gielis Weygerganck

pro Jan voornoemd

ex parte Jacob Andries Coppens

pro Elizabet weduwe en 3 kinderen van Henrik Weygerganck

ex parte Henrik voornoemd

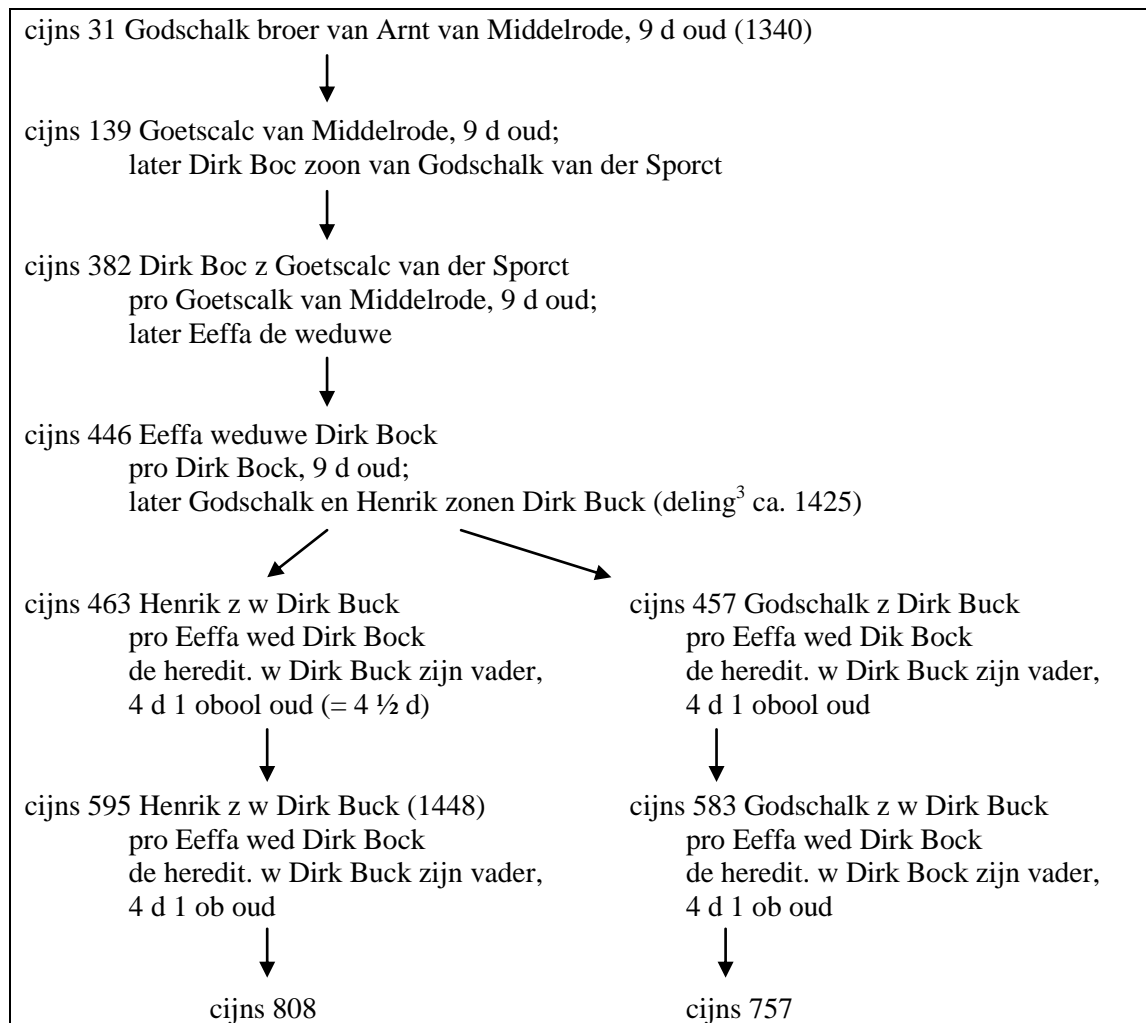
pro kinderen Goetschalk Buck

en pro Mathijs van der Vloot

ex parte Goetschalk zoon van Dirk Buck,

4 ½ d oud, gelost 16^e eeuw.

Gebruikmakend van de oudere cijnsboeken, over de periode 1340 - 1448, kan de volgende reeks eigenaren worden opgesteld:



Hieruit kan de konklusie getrokken worden dat de onderpanden in de cijnzen 808 en 757 sinds de deling van ongeveer 1425 twee delen zijn van het 14^e eeuwse goed van Godschalk van der Sporct van Middelrode.

Als beide onderpanden gelokaliseerd kunnen worden, is het mogelijk de contouren van Godschalks 14^e-eeuws bezit te tekenen.

Werner van Honselaar is te vinden in akte 18 van B983+984 (Hoek 2).

18

R1318, fo 296, 11-10-1533

Willem z w Eijmbert Willems

x

Adriana dr w Henrik Bock, en

Henrik Brant z w Arnt

x

Adriana dr w Eijmbert Willems, en

Mercelis z w Henrik van den Erpt

x

Postulina dr w Eijmbert Willems

huis, erf, hof, boomgaard, esthuis, een akker 18 lop, een akker 4 lop, 3 scharen weijen, alles bijeen, op de sporct, deels DD deels Berlicum,

tussen de straat

Boudewijn van Kessel

Arnt Wouters Oems (B993)
 Jutta wed Jan Delis Weijgeranx (B957 enz),
 en diverse andere stukken land in Berlicum en Schijndel,
 geven zij ten cijns aan Werner van Honzelaar en zijn vrouw Anna dr w Dirk Pels
 om 22 st de heer van Heeswijk, 1 braspenning en 1 negenmenneke en ½ lopen gerst de abt van Berne, 1 ½ st
 kerk van Berlicum, ½ oude grote grondcijns de hertog, 2 ½ st heer van Helmont, 2 zester rog erfgen. Peter op
 den brant, 2 gld Adriana wed Eijmbert Willems
 en om 13 ½ gld.

Daarmee is de ene helft van Godschalks goed bepaald op Hoek 2 plus omgevende percelen.

De andere helft dient een transport te bevatten van Jacob Andries Coppens naar Jan Gielis
 Wijjergangs. Dit is te vinden in akte 4 van B957.

4

R1302, fo 186v, 20-4-1525

Catharina [GDD312]

x

w Jacob z w Andries Jacobs

huis, erf, hof en land, op die sporct

tussen Henrik Weijgeranck z w Gerard

Jan Weijgeranck z w Jan [belending uit 1512],

welke goederen Jacob had verkregen tegen

Jan z w Henrik Weijgeranck,

Henrik Spierinck z w Henrik man van Katarina dr Henrik Weijgeranck,

Henrik, Jan, Geertruijt en Luijgart kinderen van w Roel van Dueren en Mechtelt dr Henrik Weijgeranck,,

Dirk z w Jan van den Steen man van Luijgart dr w Roelof van Dueren,

Jacob, Henrik, Aleit, Adriana, Mechtelt en Margriet kinderen w Gerard Weijgeranck z w Henrik, en

Peter en Oda kinderen Roelof Jan Peters

x

Beatrijs dr Henrik Weijgeranck,

draagt zij op aan Adriaan, Henrik, Agnes en Belie kinderen van w Jacob Andries Jacobs [GDD312a]

x

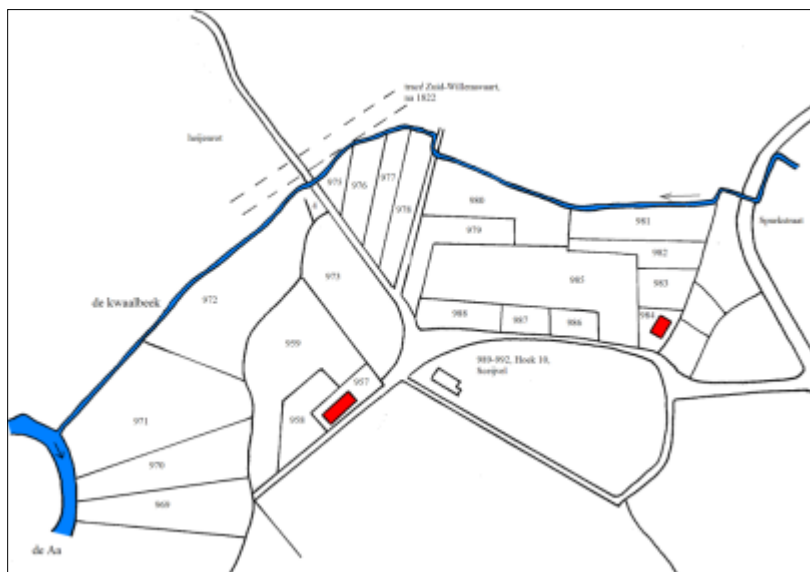
Belia dr w Henrik Weijgeranck.

Dezen geven het huis enz. ten cijns aan Jan z w Delis z w Gerard Weijgeranck

om de grondcijnsen 10 st en 1 blank, 1 braspenning de heer van Helmond, 1 st de hertog, 5 (?), ½ lopen gerst
 abdij van Berne, 1 braspenning kerk van Berlicum, 2 zester rog, 21 pond diverse personen.

Transport van de cijns in R1312, fo 256, 10-9-1530.

Daarmee is de andere helft van Godschalks goed bepaald op B957 plus omgeving



*De beide huizen B957
 en B984 in den Hoek
 waren in de 16^e eeuw
 de kernen van het
 gedeelde goed van
 Godschalk van der
 Sporct.*

En verder?

Nu moet de vraag beantwoord worden welke percelen verder onder de twee delen van Godschalks erf vielen.

Rondom het huis B957.

De beemden B965-971, die aan de Aa zijn gelegen, en die de naam *vleekersbeempt* of *leekersbeempt* hebben, kwamen deels van Godschalk.

B965+966 was waarschijnlijk afkomstig van Godschalk van der Sporct (akte 27 aldaar).

B967 was misschien van Jan Coolkens (akte 17 aldaar).

B968 kwam van Jan Otten (akte 10 aldaar).

B969 werd door Godschalk verkregen van Jan Otten in 1380 (akte 16 aldaar).

B970+971 was van Godschalk.

B972+974 was van Godschalk (akte 13 aldaar)

B973 waarschijnlijk ook (geen akte als bewijs).

Rond 1500 was de omvang van het aangelag van het huiserf 3 malderzaad⁴ (dat is 24 lopensaten ofwel ca 2½ ha).

De primaire gegevens van deze percelen staan in het kader.

fo	grootte	eigenaar verpondingsboek 1704	eigenaar 1832	kadastr.
224.3	13L17r	kinderen Hendrik Jan Spierings	Gerardus Godschalk Bartel Pijnappels	B957-9 B973
75.1	2m1h6r	Leendert Mathijs Meulenbroek	Hendrina F vd Westelaken	B965
75.2	2m1h25r	Antonie Henrik Adriaan Klaassen ea	Jan H v Grinsven ea	B967
75.3	2m1h29r	Corstiaan Antonie Godschalk	Christiaan v Osch	B968
75v.1	1m3h19r	Anna wed. Antonie Peter Dirks ea	Jan H vd Westelaken Christiaan v Osch	B969 B970
75v.2	1m3h20r	kinderen Hendrik Jan Corst Spierings	Gerardus Godschalk	B971
75v.3	1m39r	kinderen Peter Aart van Griensven ea	Jan v Geffen ea	B972+4

Rondom het andere huis, B983+4 ofwel Hoek 2.

B975-8 werden in 1607 afgesplitst en verkocht door de erfgenamen van Jacob Jans Spierings⁵.

B979 was al eerder verkocht⁶.

B980 was aan Jacob Jans Danken gekomen en daarna aan Antonis Henriks van Osch⁷.

B981 heeft steeds bij het aangelag van Hoek 2 gehoord⁸.

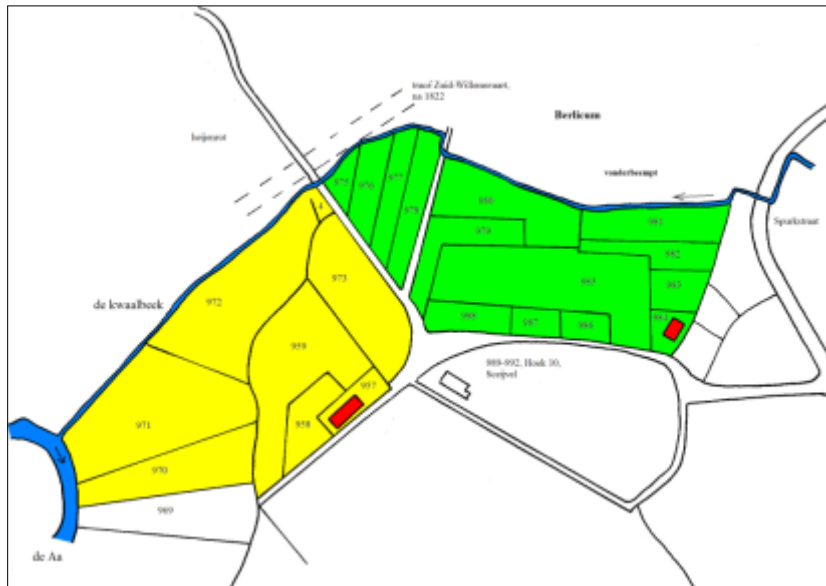
B982 kwam in het jaar van de vernadering (1608) van Hoek 2 bij koop aan Henrik Eikemans⁹.

B985 was rond 1600 nog onderdeel van het land¹⁰ bij Hoek 2.

B986-988 bleken in de 17^e eeuw bij Hoek 2 te horen¹¹.

fo	grootte	eigenaar verpondingsboek 1704	eigenaar 1832	kadastr.
76.1	13r	Adriaan Cornelis van der Donk	Petronella P v Overbeek	B975
225.3	2L23r	Adriaan Cornelis van der Donk	Petronella v Overbeek	B976-8
225v.1	1L26r	kinderen Hendrik Jan Corst Spierings	Bartel Pijnappels	B979
225v.2	2L29r	Delis Antonie van Osch	Jan A Smits	B980
226v.3	1L18r	kinderen Michiel Jan Eikemans	Jan J Eikemans	B981
227.1	1L2r	Jan Hendrik Daniels	Jan J Eikemans	B981
226v.2	1L10r	Delis Cornelis van Tongeren	Antonie H Spierings	B982
226v.1	2L4r	Maria Michiel Eikemans	Jan J Eikemans	B983+4
226.1	3L1r	Delis Cornelis van Tongeren	Antonie H Spierings	B985
225v.3	6L2r	Corstiaan Antonie Godschalk	Antonie H Spierings	B985
226.3	1L	Hans Teunissen	Johanna R Meulenbroek	B986+7
226.2	2L	Adriaan Hendrik van Osch	Johanna R Meulenbroek	B988

Verder blijkt¹² dat in de 17^e eeuw *de vonderbeempt* aan de overkant van de kvaalbeek, onder Berlicum, erbij hoorde.



De omvang van het goed van Godschalk Buck van der Sport (14^e eeuw) in geel en groen voor zover dat viel onder Den Dungen en hoorde bij het aangelag van beide huizen B957 en B984.

Op beide huizen met hun aangelag rustten vele lasten. Enkele daarvan vallen op.

huis en aangelag B957

- 1525 grondcijs 10 st 1 blank
- grondcijs Helmond 1 braspenning
- grondcijs hertog 1 st
- ½ lopen gerst abt van Berne
- kerk van Berlicum 1 braspening
- 2 zester rog
- 21 pond div. pers.
- 1512 grondcijs 21 st
- Helmond 1 ½ braspenning
- grondcijs 1 st
- 5 s abt van Berne
- kerk van Berlicum 2 blank
- ½ lopen gerst abt van Berne
- 4 mud rog Koudewater
- 1 mud rog Jan Potteij
- 2 zester rog Peter opten brant
- 11 pond div pers
- 3 mud (1480)
- 6 zester rog (1480)
- 1480 4 st 1 oort grondcijs hertog
- 4 mud rog Koudewater
- 1 mud rog Andries Mathijs
- 2 zester rog Engbert vd Boijdonk
- 11 pond div pers.
- 1474 4 mud rog Koudewater
- 1 mud Andries op die poeldonk
- ½ mud rog Jacoba Keteleers
- 6 pond Katharina wed Jacob vd Ecker
- 5 pond Goijart Delis die Ridder
- grondcijs
- 1405 Helmond grondcijs
- ½ mud rog Henrik Rutgers vd Hellen

huis en aangelag B983+4 (Hoek 2)

- 1664 grondcijs
- 1649 grondcijs Helmond
- grondcijs Heeswijk
- 1620 24 gld St. Anna-altaar Grote Gasthuis
- 9 gld kremersambacht
- 1609 2 st grondcijs
- 2 st 1 oort grondcijs Helmond
- 9 gld kremerambacht
- 24 gld Groot Gasthuis
- 1609 12 gld Grote Gasthuis
- 4 ½ gld ambacht van de colvers
- grondcijs
- 1607 12 gld groot gasthuis
- 9 gld ambacht van de kremers
- 1574 12 gld Eijmbert Aarts
- 12 gld Henrik van Sicken
- 9 gld kinderen Henrik Reijners (1547)
- 1565 25 st grondcijs Helmond
- 9 gld Henrik Jans
- 1547 22 st grondcijs Heerswijk
- ½ oude grote grondcijs hertog
- 2 ½ st grondcijs Helmond
- 2 zester rog erfgen. Peter op den brant
- e.a.
- 1540 ½ oude grote grondcijs
- 12 lopen rog Peter van Dynther
- 1534 4 st grondcijs
- 2 zester rog Peter Glavimans
- 1533 22 st grondcijs Heeswijk
- 1 braspenning en 1 negenmenneke Berne
- ½ lopen gerst abt van Berne
- 1 ½ st kerk van Berlicum

1402	2 grondcijzen ½ mud rog erfgen. Rutger vd Hellen	½ oude grote grondcijns hertog 2 ½ st grondcijns Helmond
1396	2 ½ mud rog	2 zester rog Peter opten brant
≤1381	2 mud rog Giselmaar van Vlimen ½ mud rog Rutger Gerits vd Voert	1532 2 ½ st grondcijns Heeswijk ½ oude grote grondcijns hertog kerk van Berlicum 2 willemstuinen abt van Berne 1 braspenning en 1 negenmenneke ½ lopen gerst abt van Berne 10 pond Adriaan Simon Rutten
		1519 2 zester rog Peter opten brant 27 ½ st grondcijns
		1496 10 zester rog grote begijnhof ½ mud rog predikheren 3 malder rog Daniel Gerard Daniels

Gemeenschappelijk zijn van ouds de grondcijns aan de hertog en de grondcijns aan de heer van Helmond. Verder ½ lopen gerst aan de abt van Berne, een paar stuivers aan de kerk van Berlicum, 2 zester rog aan Peter Glavimans *opten brant*¹³. Deze drie renten moeten zijn aangegaan vóór de deling van ca. 1425, al worden ze pas later genoemd, en zijn een ondersteuning voor de aanname dat beide erven B957 en B983+4 voor de 15^e eeuw bij elkaar hoorden.

Godschalk z w Godschalk van der Sporct¹⁴ had midden 14^e eeuw een pacht van 2 mud rog beloofd aan Rutger Gerits van der Voort (d.i. van der Hellen) uit de helft van

die groetecker of den groten akker

die calvercamp(daarbij gelegen)

die vonderbeemt

die paddonc

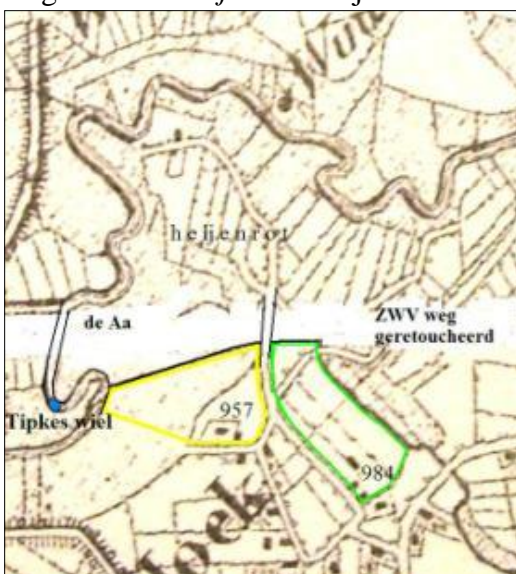
die hejtkamp op nuenfelt (dit is niet hier ter plaatse, maar elders)

die bogaert acker

een huis genoemd een boer.

Daaruit blijkt dat het erf van Godschalk midden 14^e eeuw niet homogeen was. Er werden verschillende percelen in onderscheiden.

Om een beeld te krijgen van de vermoedelijk hele omvang van Godschalks erf is het nodig het aangrenzende *heijenrot* erbij te betrekken. Daarvoor dient de topografische kaart.



Uitsnede uit de topografische kaart 45 's Hertogenbosch, 1:50000, uitgave 1851, verkend in 1837-1838. Noord is linksboven. De Zuid-Willemsvaart is verwijderd en de Aa doorgetrokken. Daarmee is het "achterland" van de huizen B957 en B984, over de kwaalbeek, nl. het heijenrot (hersend), verbonden met het bauenrot (baarsend) daaronder.

Tipkes wiel (links onder) was geen wiel, maar een bocht in de (oude) Aa met mooie snoeken. De beide afgesneden armen, met riet dichtgegroeid, herbergden tot aan de ruilverkaveling schietendjes.

De percelen in de kaders van blz 59, waarvan de herkomst van Godschalk waarschijnlijk is, beslaan ongeveer 12 morgen, terwijl zijn hoeve zich verder nog uitstrekte in Berlicum¹⁵. Daar lagen o.a. nog een akker *arendonk* en het *dalenbeemptken*¹⁶.

In het eerste kwart van de 16^e eeuw, toen Engbert Willems eigenaar was, strekte zijn land zich uit tot aan de Aa (akten 22 -26 van Hoek 2).

Misschien was Godschalks erf wel het hele gebied van B957 en B984 tot aan de Aa.

C110 en middeleeuwse sporen op een 20^e eeuwse luchtfoto

Toen Yda en Gijsbert, kinderen van Henrik van Oudenhoven zoon van Jan Lierinx van Strathen het goed van hun ouders verdeelden in 1436 werden er in de delingsakte 10 afzonderlijke percelen land genoemd¹⁷, voor elk 5.

Yda en haar man kregen

1.

Een huis, erf en hof, op eijkendonc

tussen *die weijcamp*

die hoijsbeempt

die hopacker

de akker.

2.

De helft van een akker van 10 lop.

tussen *dat cleijn beemptken*

den weijcamp

beemd die meer

huisakker van Roelof.

3.

Dat cleijn beemptken

tussen de akker

Klaas van der Boijdonc (C115) en Jan van Griensvenne (C116).

4.

De helft van een weijcamp

tussen de akker van 10 lop

Willem van der Boijdonc (C159)

die meer

de straat.

5.

De helft van een hoijsbeempt

tussen Klaas Jans en ... van den Dungen

de straat

hermans beempt (C113)

die hopecker en de hof van Roelof, nl. de helft aan de kant van Klaas van der Boijdonc.

Gijsbert erfde

6.

De helft van 10 lop akker op eijkendonc

tussen *dat cleijn beemptken*

den weijcamp

beemd die meer

huisakker van Roelof.

7.

Een beemd, die meer

tussen Willem van der Boijdonc (C159)

½ akker van Gijsbert zelf en *die weijcamp* van Gijsbert zelf
Henrik Peters (C104)
dat cleijn beemptken.

8.

De helft van die weijcamp
tussen de akker voors.
Willem van der Boijdonc (C159)
die meer
de straat, nl. de ½ aan de kant van die meer.

9.

Die hopacker (deze blijkt elders 4 lopensaten groot te zijn geweest)
tussen *die weijcamp*
die hoijbeempt
de straat
huis van Roelof.

10.

De helft van die hoijbeempt
tussen Klaas Jans en ... van den Dungen
de straat
hermans beempt (C113)
die hopecker en de hof van Roelof.

De nauwkeurig opgegeven belendingen maken het mogelijk deze percelen te lokaliseren op de kadasterkaart, sectie C van Den Dungen.



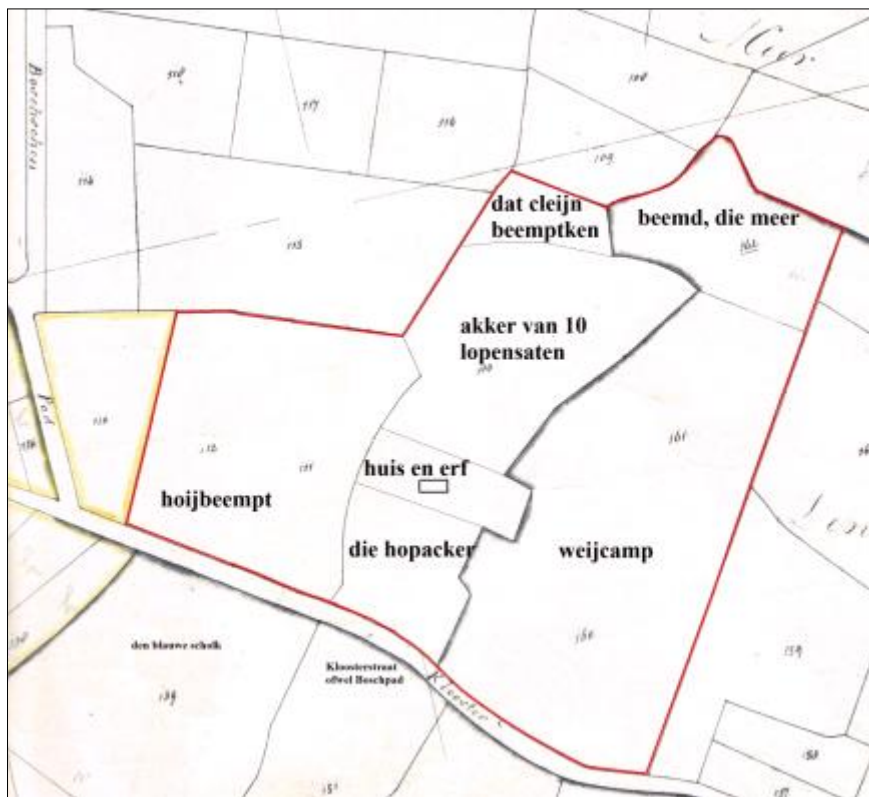
Figuur 1. Uitsnede uit het kadaster van 1832 van Den Dungen, sectie C. De straat onderin de figuur is den Boschpad; geheel links de percelen van de Eikendonk.

In figuur 2 zijn de 10 percelen omgeven door een rode lijn; het zijn C110-112 en C160-162.



Figuur 2. De 10 percelen land in de deling van 1436 liggen binnen het rode kader.

Hiermee is ook aangeduid waar de 10 morgen en 71½ roeden land lagen die Henrik van Oudenhoven, ook wel Henrik Lenschart genoemd, had verkregen¹⁸ in 1403. De eerste vermelding¹⁹ van een huis ter plaatse is uit 1385.



Figuur 3. De percelen zoals die in 1436 bestonden.

Blad 475

Henrik van Audenhoven zoon van Jan Lyerinx van Straten (Oirschot), alias Lenschart overleden voor 1436

x

(2253)

Guedelt Gijben Keijot overleden voor 1441

kinderen:

1. Yda

x Roelof Jan Boyen, zie blad 477

xx Marie nat dr Peter van Geldrop, wed. van Jan van Audenhoven; hun zoon is Jan van Audenhoven

2. Gijsbert, overleden voor 1466, zie blad 478

x

(317a)

Beatrijs Roelof Giben van der Rennendonk

kinderen:

1. Jutta

x Jan Jans van den Eijken, zie blad 479

xx Willem Willems van Kuijk, zie blad 2008

Op een luchtfoto uit het midden van de 20^e eeuw zijn de percelen C110 en omgeving gemakkelijk te herkennen.



Figuur 4. Luchtfoto van C110 en omgeving uit ca. 1953. Centraal ligt het perceel C110. Noord is linksboven.

De weikamp C160+161 was duidelijk een geheel. De lichte en donkere structuren lopen door de afscheiding tussen de beide helften (sinds 1436!) door.

Van de hooibeemd C111+112 kan dat niet gezegd worden. De scheiding in 1436 in twee helften liep andersom dan op deze foto, en wel horizontaal; op C112 is een zwakke donkere scheiding nog zichtbaar (een dichtgegroeid greppeltje). En dan te bedenken dat deze verdeling niet langer geduurd heeft dan tot het einde van de 15^e eeuw²⁰.

De meer is op figuur 4 voorzien van greppels, donker gekleurd (vochtig grasland), maar met een iets andere afscheiding aan de westkant.

In C110 tenslotte ziet men duidelijk de hopakker aan de straat²¹. Daarboven stond het huis, met de misse (licht gekleurd), omgeven door de hof (donkerder)²². Tussen het huis en *de meer* lag de akker van 10 lopensaten, waarin scheidingslijnen in twee richtingen zijn te onderscheiden.

"Dat cleijn beemptken" is het donkere stuk geheel links boven in het perceel C110. De historische rekonstruktie in figuur 3 laat het overeenkomstig de delingsakte van 1436 belenden aan C115 en C116, en aan *die meer*, maar de luchtfoto toont slechts een donkerder stukje land in de noordhoek van nog kleinere omvang dan in figuur 3. Daaruit kan worden opgemaakt dat het oostelijke deel van het heemdje bij de akker is getrokken.

Bijlage: Perceelsbeschrijving C110

Verpondingsboek 1704 e.v.

Jenneke wed Gijsbert Antonissen Vuchts haaren hoogaart bij het meir, den hoogaart 3 m 9 r, den halven mergen 3 h 2 r ende de lege weijde 2 m 2 h, komt samen 5 m 5 h 2 r [5 m 5 h 11 r]

Antonie Gijsberts Vuchts

Arnoldus Meulenbroek

Jan van der Cammen 2 m 2 h [d.i. C160]

Jan Meulenbroek 3 m 2 h 2 r [d.i. C110]

Kadaster 1832

C110 Jan Meulenbroek, weiland

C160 Jan van der Kammen, weiland

Oudere akten

Belending bij C162 in 1701 en bij C115 in 1702 Gijsbert Antonis Vuchts.

1

R1655, fo 323v, 19-3-1692

Andries Corsten van Aelst

x

Heijlke Willemse de Cort

de tocht in 1/5 in eenen camp hoeij of weijlants, genoemd den hoogert, 6 m, op de keer tussen Huijbert Adriaans van der Merendonck (C161) e.a.

Gijsbert Antonis Vuchts (C115) e.a.

de straat

Jan Gerits van der Westelaken (C162)

draagt hij op aan secr. t.b.v. zijn kinderen.

(fo 324) Dezen, 1/5, en

Adriaan Willems de Cort en Gijsbert Gijsberts Spierings als voogden van de kinderen van w Teunis Willems de Cort

x

Willemke Gijsberts Spierinx, 1/5, en

Adriaan, Jan en Maria vr van Jan Jansen van Geldrop, kinderen van w Willem Jansen de Cort

x

Marijke Jan Mathijs Spierinx, 1/5,

deze kamp, hen aangekomen van hun ouders,

dragen zij op aan Gijsbert Antonis Vuchts,

belast met 4 pond geestelijke goederen en 1 mud rog H.Geest DB.

2

R1590, fo 315, 15-1-1659

Henrik Jans Verheijden coopman DB

½ ongescheijden en ongedeijlt in een stuck lants op de eijkendonck

tussen Adriaan Jan Adriaans (C159+164), Peter Goijaarts en kinderen Henrixke Mathijssen (C161)

kinderen Jan Willem Aarts (C115) e.a.

de straat

kinderen Hendrik Peters van der Aa (C162) e.a.,

eertijts toebehoort hebbende aan Gijsbert van der Capelle en daarna Willem Jan Willems van Geffen,

welke ½ Hendrik na evictie had verkregen 14-8-1657, koper gebleven 2-11 j.l.,

draagt hij op aan Willem Jan Willems van Geffen [de Cort], die de andere ½ nog heeft,

belast met ½ van 4 pond altaar St. Chrispijn in St. Jan DB, ½ van 6 gld Clara-klooster DB, ½ van 1 mud rog H.Geest DB.

Belending bij C161 in 1658 Willem Jan Willems van Geffen, in 1652 Willem Jansen, bij C115 in 1651 Willem Jansen.

3

R1572, fo 110v, 5-11-1649

Jan z w Joachim Dirx van Herpen

x

Yda dr w Rutger Lambert Lamberts

een hofstad, erf, hof, bogaart, akkerland, 14 lop, op de eijkendonk, weiland 2 m oostwaarts daaraan liggend en ½ m weiland westwaarts, samen 7 mergen

tussen Willem Aarts e.a. westwaarts

Jacob Jan Dancken e.a. oostwaarts

Jan Willems noordwaarts

wed Antonis Goijaarts en de straat [belending uit 1602]

had hij opgedragen aan Wouter Hubrecht Adriaans van Capellen 30-1-1602.

Gijsbert en Aleit kinderen van Wouter H.A. van Capellen

die hofstad enz., nu gelegen

tussen erfgen. Herman van Eersel (C111+112) en Adriaan Jans Spierinx (C116)

Rut Hendrik Jans (C161)
de straat
Peter Peters van der Aa (C162)
dragen zij op aan Willem Jan Willems van Geffen wonende DD,
belast met 2 pond St. Crispijn-altaar DB, 6 gld clara-klooster, 1 mud rog of 6 gld H.Geest DB.

(fo 112v) Willem belooft een cijns te betalen.
Gelost door Adriaan Willems de Cort en verdere erfgen. van Willem Jansen de Cort haeren vader 1695.

Belending bij C161 in 1648 Gijsbert van der Capelle.

4
R1570, fo 98, 1647
Gijsbert z w Wouter Huijberts van der Capelle
x
Catarina van den Kerckhof
heeft een cijns verkocht uit ½ van een camp hoijlants, 7 m in t geheel, op d'eijckendonk
tussen Jacob Adriaans Spierincx
Rut Hendrik Jansen (C161)
de straat
de Aa [sic] (C162),
belast met 4 pond beneficianten, 1 mud rog H.Geest DB, 6 gld clarissen.

Belendingen bij C161 in 1637 Catarina wed Huijbert van der Capelle, bij C108+109 in 1636 kinderen Wouter Huijberts, bij C162 in 1626 Wouter Huijberts, bij C115 in 1621 Wouter Huijbnerts van der Capelle.

Vanaf een deiling in de 15^e eeuw werd onderscheid gemaakt tussen de volgende delen van dit erf C110: het huis met erf (akten 7, 9, 10, 11, 14, 16, 17, 18, 20, 23), akkerland (akten 8, 13, 22, 33, 36), een hopakker (akten 34, 37), een beemdje (akten 15, 19, 24, 40), en een akker met aanvankelijk een esthuis aan de straat (akten 5, 6, 12, 21). Daarnaast zijn in de loop van de tijd van het oorspronkelijke erf van Cool Roelen (1385) afgesplitst C111 en 112, C161 en C162. Rond 1500 werd in de akten een tijdlang geen onderscheid tussen de delen gemaakt.

5
R1496, fo 162v, 5-3-1620
Jan z w Antonis van der Merendonck
x
Margriet dr w Willem Zegers van den Camp, en
Peter Eijmbert Peters
x
Jenneken dr Antonis van der Merendonck
x
Margriet
eenen acker teulants, 4 lop, op d eijckendonck
tussen Wouter Huijberts van der Capelle (C110 deel)
Herman Aarts van Eersel (C111+112)
Wouter Huijberts van der Capelle (deel)
de straat,
die Jan en Peter bij deiling 30-1-1620 hadden verkregen,
dragen zij op aan Wouter Huijberts van der Capelle,
belast met 10 pond een altaar in de kerk van Oss.

6
R1496, fo 97, 30-1-1620
Peter z w Eijmbert Peter Willems van Griensven
x
Jenneken dr w Antonis Antonis Goijarts van der Merendonck
x
Margriet Willem Zegers van den Camp
erft (2^e portie) ½ van een stuck ackerlants, 4 lop, ongescheijden ende ongedeiilt, op d eijckendonck
tussen Wouter Huijberts van der Capelle (C110 deel)

Herman Aarts van Eersel (C111+112)
Wouter Huijberts van der Capelle (deel)
de straat,
gekomen van Antonis' en Margriets voorouders.

Jan z w Antonis
x
Margriet
erft (3^e portie) de andere ½.

Belending bij C162 in 1619 Wouter Huijberts, bij C116-118 Wouter Huijberts van der Capellen, bij C110 in 1602 wed. Antonis Goijaarts.

7
R1424, fo 309v, 30-1-1602
Jan z w Joachim Dierxs van Herpen
x
Yda dr w Rutger Lambert Lamberts
een hofstad, erf, hof, bogaart, akkerland, 14 lop, op de d eijkendonk, en weiland 2 m oostwaarts daaraan liggend en ½ m hoijlants westwaarts,
tussen Willem Aarts (C115) e.a. westwaarts
Jacob Jan Dancken (C159) e.a. oostwaarts
Jan Willems (C162) noordwaarts
wed Antonis Goijaarts (C110 aan de straat) en de straat zuidwaarts,
gekomen van de ouders van Yda,
draagt hij op aan Wouter z Hubrecht Adriaans van der Capellen bij maniere van erfmingeling,
belast met 4 pond St. Crispijn-altaar St. Jan DB, 6 gld Rijxke wed Jasper van den Kerkhof, 3 gld Gijsbert Dirks, 1 mud rog H.Geest DB.

Belending bij C161 en bij C162 in 1597, en bij C110akker in 1595 Yke dr Rut Lamberts, bij C108+109 in 1588 en bij C161 in 1584 Rutger Lamberts.

8
R1468, fo 92v, 7-12-1595
Margriet dr w Willem Zegers
x
w Antoon Antoons van der Merendonck
3 lop akkerland op eijkendonck
tussen Yda dr w Rutger Lamberts (C110 deel)
Yda dr w Rutger Lamberts
Yda dr w Rutger Lamberts
Hilleke wed Willem Goossens (C162) en Gijsberta wed Joost (C161),
in haar weduwlijke stoel aangekomen,
draagt zij op aan Goijaart Gerards en Jan Michiels als voogden van Yda dr w Rutger Lamberts.

9
OSA1667, ongef. stadsrekening 1570-1571
13 juli ontvangen 60^e penning van Rut Lamberts van den Dungen van huijs, hoff, mit zeeker lant bij het clooster, gecoft tegens Goijart Lamberts, 3 gld 6 ½ st.

10
R1411, fo 682, 12-7-1571
Goijaart z w Lambert Lamberts van Cuijck
½ in huis, erf, hof en aangelegen land, 20 lop, op eijkendonck
tussen Hilleke wed Roelof Rutten (C111+112)
de kinderen Mathijs van Osch (C159)
de straat
Henrik Simons (C106-109)
verkoopt hij aan zijn broer Rutger,

belast met 9 pond div. personen, 6 gld Jaspar N in DB, 3 gld wed Goijart Buijste, 3 gld Roelof Jan Roelofs, 1 mud rog Q. Brunincx.

11

R1390, fo 252v, 29-11-1566

Gerard Joosten, Willem Goossens en Jan Rutten, als voogden van Goijart z w Lambert Lamberts van Cuijck verkopen een cijns uit ½ van huis, erf, hof en aangslag, 1 malderzaad, op eijkendonck tussen Catharina wed Jan Willems (C115)

Willem Zegers (C110akker) e.a.

de straat

Henrik Simons (C108-109) e.a.,

belast met 12 gld in totaal, 1 mud rog.

Belending bij C161 in 1559 en bij C162 in 1557 Willem Zegers, bij C161 in 1558 Willem Zegers van den Camp.

Belending bij C162 in 1557 Lambert Lamberts.

12

R1845, fo 158, 24-12-1556

Willem z w Zeger van den Camp

x

Anna dr w Floris Jan Willems

x Jenneke dr Willem van Cuijck

erft (3^e lot) een stucxken zeijlants, 4 lop, op t eijckendonck

tussen erfgen. Roelof Rutten (C111)

Lambert Lamberts van Cuijck (C110deel)

de straat

Lambert Lamberts van Cuijck,

belast met (de hele portie) 1 mud rog H.Geest DB, 10 pond OLV-altaar tot Os.

13

R1845, fo 158, 24-12-1556

Willem z w Zeger van den Camp

x

Anna dr w Floris Jan Willems

x

Jenneke dr Willem van Cuijck

erft (3^e lot) een stuck zeijlants, 4 lop, op t eijckendonck

tussen Lambert en Jan mede-delers (C161)

Lambert Lamberts van Cuijck (C110)

de kamp hoijlants van Joost (C162) en Willem, mede-delers

Lambert Lamberts van Cuijck.

14

R1369, fo 234, 10-4-1556

Lambert z w Lambert Houwens verkoopt een pacht aan de voogden Peter Dirk Henriks en Jan van Keulen van Gijsbert, Jan en Gerard onm kinderen van w Peter Gijsberts

uit huis, erf, hof en 1 mudzaad land, 1 m hooiland en 4 scharen weiden, aen de eijckendonck

tussen Jenneke wed w Floris Jans (C110straat)

Jan van Os z Henrik Vuchts (C159)

de straat

Jenneke wed Floris Jans (C110akker)

15

R1364, fo 271v, 29-1-1554

Lambert z w Lambert Houwen verkoopt een cijns uit ½ m hooiland

tussen Catarina wed Jan Willem Rutten (C115)

eigen erf (C110)

Roelof Henrik Rutten (C111+112)

Henrik Glavymans (C106-109),

16

en uit huis, erf, esthuis, hof en land, 14 lop, op eijckendonck
tussen Jenneke wed Floris Jans

kinderen Mathijs Loijen (C159)

Jenneke

Henrik Glaviman (C108+109) e.a.,

belast met 4 pond het kapittel, 3 pond kinderen Jan Bloeijmans, 4 pond convent hoijdonck, 1 mud rog Jan Vrancken.

Gelost 1604 of 1654.

17

OSA1589, ongefol., 1553

Lambert Lamberts bezit en gebruikt een huis met 3 lop land op eijckendonck, geset op 6 gld.

18

R1334, fo 28v, 30-12-1540

Adriaan z w Lambert Hollen

x

w Hilleke dr w Jan van Doerne

½ in huis, erf, hof en aangelag, 10 lop, opten dungen

tussen Jan Willem Rutgers van Griensvenne (C115)

Jenneke dr Jan van Doerne (C110akker)

Jenneke (C110straat)

Henrik Jan Glaviman (C106-109)

geeft hij ten cijns aan zijn broer Lambert z w Lambert Hollen [die nu het geheel heeft]

om 1 mud rog Jan Vrancken, 3 pond Henrik Bloeijman, 4 pond Crispijn-altaar St. Jan DB, 2 pond klooster van

hoodonck, 3 gld Lenaart Jan Glaviman,

en om 8 gld.

19

en bovendien ½ in 2 m hooiland opten dungen

tussen Jan z w Willem Rutgers van Griensvenne (C115)

de 10 lop land

Henrik Glaviman Janss (C106-109)

Roelof z w Henrik Rutten (C111+112).

20

R1333, fo 342v, 22-12-1540

Lambert z w Lambert Hollen verkoopt een cijns uit ½ van huis, erf, hof en land, 10 lop, aen t eijckendonck
tussen Jenneke wed Floris Jans (C110straat)

Jutta wed Mathijs Lodewijk Huijben (C159)

de straat

Henrik Glaviman (C106-109),

belast met 1 malder rog en 4 ½ pond.

Transport van de cijns in R1413, fo 348, 11-1-1581.

Wouter Huijbert van der Capellen loste de cijns in 1625.

21

R1843, fo 38, 20-12-1540

Jenneke dr w Jan van Doerne

x

x w Jutke dr w Gijb van Oudenhoven

w Floris Jan Willems

krijgt bij deiling (1^e portie) een esthuijske op de eijckendonck

tussen Jutke wed Mathijs Lodewijk Huijberts oostwaarts (C159)

Adriaan en Lambert hier tegens gedeijlt (C110huis)

de gemeijn straat

de gemeijn straat,

met oistbomen en 500 cuijlen hopen.

22

En bovendien een stuck ackerlants, 5 lop, opte dungen
tussen het groeslant van Jenneke (C161)
Adriaan en Lambert hier tegen gedeijlt (C110huis).

Bij deze deiling krijgen Adriaan en Lambert zonen van w Lambert Houwen verwers

x
w Hillegont dr w Jan van Doerne
x
w Jutke Gijsberts

(2^e portie) een huis, erve, hof, bogart en akkerland, 10 lop, op de eickendonck
tussen het esthuis van Jenneke (C110straat)

Jan Willem Rutten (C115)
Henrik Glaviman (C106-109)
Jenneke (C110akker),

belast met 4 pond altaar St. Crispijn St. Jan DB, 2 pond convent op hoijdonck, 1 mud rog Joost Vrancken, 3
pond Henrik Bloijman.

23

En bovendien een hoijkempken, ½ m, opte eijckendonck
tussen Jan Willem Rutten (C115)

ondergeschreven erf
Roelof Henrik Rutten (C111+112)
Henrik Glaviman (C106-109).

Belending bij C111+112 in 1526 Jutta wed Jan die snijder.

24

R1293, fo 123v, 1-3-1520
Willem van Cuijck z w Willem

x

Jutta wed w Jan van Doerne

het vruchtgebruik in huis, erf, hof en land, 11 morgen, op dijkendonck
tussen Mechtelt dr Jan van den Camp wed Wouter Hacken (C159)

Willem Rutten van Griensvenne (C115) e.a.
erfgen. Jan Willems (C109)
de straat

dragen zij op aan Hillegont dr Jan van Doerne

x

Jutta

die er een cijns uit verkoopt,

belast met 19 pond div. personen, 2 mud rog div. personen.

25

R1265, fo 404, 16-12-1496
Willem z w Willem van Kuijck

x

Jytta wed Jan z w Jan van den Eijken

huis, erf, hof en aangelag, 11 m

tussen Jan van den Camp (C159)

Willem Rutten (C115) en Jutta wed Antonie Everits (C111+112)
de straat
Jan Henrixs (C104)

draagt hij op aan Hillegont, Gijsberta en Jenneke drs van w Jan Jans van den Eijken

x

Jutta.

Dezen verkopen een pacht 1 mud rog aan Jacob Maas pbr kanunnik DB.

Belending bij C159+164 in 1493 Jutta dr Gijsbert Lensart.

26

R1261, fo 323, 3-9-1492

Jutta

x

w Jan die snijder

de tocht in huis, erf, hof en aangelegen land, 10 m, op eijckendonck
tussen Jan van den Camp (C159)

Jan Henrixs (C104)

de straat

draagt zij op aan Hillegont en Gijsberta, hun dochters.

Dezen verkopen Klaas z w Jan van der Slijpen een pacht 1 mud rog.

Transport van de pacht in R1285, fo 455v, 5-10-1514.

27

R1255, fo 236, 6-3-1486

Jan z w Jan van den Eijcken

een huis, erf, hof en aangelegen akker en weiland, op eijckendonck
tussen Jan van den Camp

Willem Rutgers, Antonie Henriks en Rutger Smeeds

had hij verkocht aan Engbert z w Willem Lodewijks,

belast met 10, 2 en 4 pond en 1 mud rog.

Dirk z w Roelof van der Rennendonck Gijbensoen belooft x.

28

R1255, fo 391v, 20-2-1486

Jan z w Jan van den Eijcken

x

Jutta dr w Gijselbert van Oudenhoven

huis, erf, hof en land, op eijckendonck

tussen Jan van den Camp (C159)

Willem Rutgers (C115), Antonis Henriks en Rutger Smeeds (C111+112)

Jan Henrixs (C104)

de straat

verkoopt hij aan Engbert z w Willem Lodewijks,

belast met 10 pond een altaar in de kerk Os, 2 pond klooster van Bynderen, 4 pond Robbert z w Jan Robben, 1
mud rog.

Dirk z w Roelof Gijben van der Rennendonck vernadert, 7-3.

En draagt het op aan Jan z Jan van den Eijcken.

Engbert idem.

29

R1253, fo 402v, 23-2-1484

Jan z w Jan van den Eijcken en

x

Jutta dr w Gijsbert van Oudenhoven

verkopen een cijns uit huis, erf, hof en aangelegen land, 11 m, op eijkendonck

tussen Willem Rutgers (C115)

Jan van den Camp (C159)

de straat

~~de dijk.~~

De cijns werd gelost 1601 door Jan Joachims van Herpen propriëtaris.

30

R1244, fo 170v, 15-2-1475

Beatrijs

x

w Gijsbert z w Henrik van Audenhoven

het vruchtgebruik in ½ in een hoeve van w Henrik, op t eijckendonck

tussen Jan van den Camp (C159)

eertijts Rutger van Griensvenne (C115)
de straat
de kinderen Rutger van Griensven
draagt zij op aan haar dochter Jutta, die er een cijns uit verkoopt.

Belending bij C106-109 in 1475 Bathe Ghiben, bij C115 in 1444 w Henrik van Audenhoven.

31
R1212, fo 78, 28-9-1442
Roelof z w Jan Boijden verhuurt dat huis [zie akte 32] voor 6 jaar aan Gijsbert z w Henrik van Oudenhoven z w Jan Lyerinx van Strathen; de oude lasten belopen 16 pond.

32
R1212, fo 53v, 5-5-1442
Roelof z w Jan Boijen verkoopt een pacht uit huis, erf, hof en erfenis, 6 m, op d eijckendonc tussen Gijsbert z w Henrik van Oudenhoven (C161+162) en Willem van der Boijdonc (C159)
Jan van Griensvenne (C116-118) en Klaas van der Boijdonc (C115)
de straat
eigen erf.

33
R1210, fo 247, 14-6-1440
Gijsbert z w Henrik van Audenhoven z w Jan Lyerinc van Strathen verkoopt Jan z w Robben van Houthem een cijns 4 pond uit ½ in een akker van 10 lop op die eijckendonck tussen dat cleijn beemtken
den weijcamp,
nl de ½ tegen den weijcamp.
Aanmaning in R1264, fo 12, 22-12-1494. Transport van de cijns in R1265, fo 87, 23-10-1495.

34
en uit een akker, die hopecker
tussen die weijcamp
die hoijbeempt.

35
R1207, fo 4, 10-10-1436
Roelof z w Jan Boijen
x
Yda dr w Henrik van Audenhoven z w Jan Lierinx van Strathen
verkoopt Henrik Bloijman een cijns 3 pond uit huis, erf, hof en beemdje, op die eijckendonc tussen Gijsbert z w Henrik van Audenhoven (C160)
Willem van der Boijdonc (C115)
de straat
Gijsbert z w Henrik van Audenhoven (C162).
Gerit z Henrik van Meerlaar ziet van vernadering af.

36
R1206, fo 117, 22-8-1436
Gijsbert z w Henrik van Audenhoven z w Jan Lierinc van Strathen krijgt bij deiling (1^e portie 1^e perceel) ½ van 10 lop akker op eijckendonc tussen dat cleijn beemtken
den weijcamp
beemd die meer (C162)
huisakker van Roelof

37
En (1^e portie 4^e perceel) die hopecker
tussen die weijcamp
die hoijbeempt
de straat
huis van Roelof.

38

Bij dezelfde deiling krijgt (2^e portie 1^e perceel)

Roelof z w Jan Boijen

x

Yda dr w Henrik van Audenhoven z w Jan Lyrinx van Strathen

een huis, erf en hof, op eijkendonc

tussen die weijcamp

die hoijbeempt

die hopakker

de akker.

39

En (2^e portie 2^e perceel) ½ van de akker van 10 lop.

40

En (2^e portie 3^e perceel) dat cleijn beemptken

tussen de akker

Klaas van der Boijdonc (C115) en Jan van Griensvenne (C114).

41

R1194, fo 186v, 27-4-1424

Henrik van Audenhoven z w Jan Lierinx van Strathen belooft Goijart z w Art Sweders 20 mud hop en 3 zester hop....

in 3 m land op eijkendonc bij zijn huis.

42

R1191, fo 81v, 18-2-1419

Henrik van Audenhoven z w Jan Lierinc van Straten verkooft Henrik van Reppel een pacht ½ mud rog uit huis, erf, hof en andere erfenissen, 10 m 1 h, op de eijkendonc

tussen Arnt Bol (C159enz)

de straat.

43

R1184, fo 134, woensdag na cantate 1405

Henrik van Audenhoven z w Jan Lyrincs van Strathen verkooft Dirk Godschalcs een pacht 1 mud rog uit 10 m 71 ½ r land op de eijkendonc

tussen Henrik van der Boijdonc

die eijkendoncsche straet

Jan Boghaert

Herman z w Henrik van den Hoernic [belending uit 1385]

met het huis en gebouwen daarin staande,

belast met een hertogscijns en 30 pond Arnt van Beke.

Transporten van de pacht in R1186, fo 368, vrijdag na oktaaf van pasen 1410, en in R1209, fo 200v, 27-3-1439 en Tafel H.Geest DB nr 1973, en in R1225, fo 391, 1-4-1455 en Tafel H.Geest DB nr 2309, en in R1227, fo 65, 5-2-1457.

44

R1183, fo 221, 4-12-1403

Coel Roelensoen

10 m 71 ½ r land op eijkendonc

tussen Henrik van der Boijdonc

die eijkendoncsche straet

Jan Boghaert

Herman z w Henrik van den Hoernic [belending uit 1385],

met een huis daarin staande,

welke 10 m 71 ½ r met huis, schuur en andere gebouwen hij ten cijns verkregen had tegen Arnt van Beke nat z w heer Arnt van Beke pbr om 5 s, 1 oude obool en om 30 pond,

draagt hij op aan Henrik van Audenhoven z w Jan Lyrinc van Strathen.

Roelof z w Geen Rolensoen ziet van vernadering af.

(fo 221v) Henrik belooft Engbert Ludinc z Coel Roelensoen x.

45

R1180, blz 349a, 16-7-1395

Coel Roelensoen

10 m 71 ½ r land op eijkendonc

tussen Henrik van der Boijdonc

die eijkendoncsche straet

Jan Boghaert

Herman z w Henrik van den Hoernic [belending uit 1385]

met het huis, de schuur en bijgebouwen in dat erf staande,

die Coel ten cijns had verkregen van Arnt van Beke nat z w heer Arnt van Beke pbr om 5 s, 1 oude obool en om 30 pond,

draagt hij op aan Luding zijn zoon.

46

R1181, fo 229v, 21-7-1399

Arnt van Beke nat z w heer Arnt van Beke pbr

10 m 71 ½ r land op eijkendonc

tussen Arnt Bollen

Herman van den Hoernic

de straat [belending uit 1385]

had hij ten cijns gegeven aan Cool Roelensoen.

Cool bekent te zullen voldoen.

47

R1177, fo 211, donderdag na 23-10-1385

Arnt van Beke nat z w heer Aart van Beke

10 m 71 ½ r land op eijkendonc

tussen Henrik van der Boijdonc (C108-109)

die eijkendoncsche straet

Jan Bogaart (C156)

Herman z w Henrik van den Hoernic (C113)

met het huis, de schuur en gebouwen daar in staande,

geeft hij ten cijns aan Coel Roelensoen

om 5 s, 1 obool

en om 30 pond.

¹ BHIC, Rentmeester-generaal van de domeinen, toegang 9, inv.nr. 261. Dit register bestaat uit het Orthen-boek en het Dungen-boek uit ca. 1520-1540.

² De bovengeschreven toevoegingen in cijns 808 schijnen er ten onrechte te staan en kunnen beter worden geïnterpreteerd als aanvullingen die gelden voor het huis Spurkstraat B895. De verklaring voor een dergelijke verwisseling is te vinden op blz. 37 in Dungense Historien nr. 28. Hier is misschien de reden dat Jacob Jans Danken eigenaar was van een deel van het erf, nl. B980, en van Spurkstraat B895.

³ De deling tussen Henrik en Godschalk is niet bewaard. De cijnzen 446 en de beide volgende, 463 en 457, staan in het zelfde register dat loopt over de periode ca. 1405 tot 1448.

⁴ R1244, fo 68, 2-12-1474.

⁵ R1478, fo 315, 21-3-1607.

⁶ R1413, fo 374v, 5-3-1581.

⁷ R1557, fo 526, 21-6-1639 en Berlicum R55, fo 215, 25-10-1639. Het blijkt uit geen enkele akte hoe Jacob Danken deze weikamp van 1 morgen had verkregen; wel bekend is dat Jacob Danken het huis B895 gekocht had van de erfgenamen Jacob Spierings in 1573.

⁸ Dit blijkt uit B1593, fo 405, 13-9-1660.

⁹ R1471, fo 299, 10-7-1608.

¹⁰ Dit perceel werd verkocht in R1537, fo 267v, 8-1-1626, maar het betreft slechts de noordelijke helft van het kadastrale B985. De andere helft vormde samen met B986-988 *heerkens akker*.

¹¹ De erfgenamen van Jacob Jans Spierings verkochten Delis Jans van Osch de percelen B985B, 986, 987 en 988.

¹² Uit akte 1, 3, 4 van Hoek 2.

¹³ Dat is *den brand* onder Gestel (de Brandse straat).

¹⁴ Het kan niet onderscheiden worden of Godschalk Godschalks van der Sporct een zoon was van Godschalk de broer van Arnt, naast Dirk, of dat Godschalk de broer van Arnt een vader had die ook Godschalk heette. Het lijkt op het eerste: Godschalk bezat dan de ½ van zijn vaders goederen en Dirk de andere ½, later had Dirk het geheel.

¹⁵ Zoals blijkt uit bijv. R1184, fo 192, vrijdag na Matheus 1405.

¹⁶ R1282, fo 199, 18-6-1512.

¹⁷ R1206, fo 117, 22-8-1436.

¹⁸ R1183, fo 221, 4-12-1403. In 1404 verkocht Henrik zijn bezit in Straten in Oirschot; daarmee is het waarschijnlijk dat hij in zijn huis op den Boschpad woonde.

¹⁹ R1177, fo 211, donderdag na 23-10-1385. Over deze plek met geschiedenis ging het artikel in *Dungense Historien* 4 (2010), blz. 2.

²⁰ Antoon Henrik Everits kocht beide "horizontale" helften van deze hooibeemd in 1486 (R1255, fo 391v, 20-2-1486) en 1490 (R1259, fo 97v, 7-1-1490). Men kan aannemen dat hij de deling in twee helften ongedaan heeft gemaakt.

²¹ In het midden van de 16e eeuw was op dit hopland een esthuis te vinden en de bouw en afbraak ervan hebben waarschijnlijk ook bijgedragen aan de lichte kleur van de "hopakker" op de foto. Is het lichte blokje aan de bovenkant van de hopakker de plaats van het esthuis?

²² Het huis verdween in het laatst van de 16e eeuw.